

交通部觀光署

觀光資料標準 V2.1  
(增修版)

民國 114年11月



## 一、 版本紀錄

版本	日期	說明
V1.0	100.03	創稿
V1.1	105.11	新增自行車道及步道標準。
V2.0	111.11	<ul style="list-style-type: none"> <li>■ 新增旅遊服務站點標準。</li> <li>■ 調整資料模型架構及欄位名稱。</li> </ul>
V2.1	114.11	<ul style="list-style-type: none"> <li>■ 值域欄位說明文字調整：唯一識別碼(UID)編碼原則「詳見附件」，調整為「詳見附錄」。</li> <li>■ 配合旅宿資料新增旅館民宿證號及標章/認證資料： <ol style="list-style-type: none"> <li>1. 新增旅館民宿證號欄位。</li> <li>2. 調整 HotelStars 星級旅館及 TaiwanHost 好客民宿中文屬性名稱及說明欄位文字。</li> <li>3. 新增旅館民宿標章/認證資料等欄位。</li> <li>4. 調整旅宿類型代碼表。</li> <li>5. 新增【旅宿標章/認證類型】代碼表。</li> </ol> </li> <li>■ 考量南亞及東南亞地區特色料理主要代表性與常見度，調整餐飲料理類型代碼表【南亞料理—印度等料理】、【東南亞料理—星、馬、泰、越、菲、印尼等料理】</li> <li>■ 配合機關改制、更名，附錄二、1.機關代碼表更新。</li> <li>■ 共用資料-影像資料型別(ImageType)：影像/照片【名稱(Name)】欄位調整為必填。</li> <li>■ 景點資料欄位調整： <ol style="list-style-type: none"> <li>1. 【景點文字描述(Description)】改為必填</li> <li>2. 【影像/照片/Images)】改為必填</li> <li>3. 【營運狀態(ServiceStatus)】改為必填</li> <li>4. 新增【標籤(Tags)】欄位，此欄位為選填。</li> </ol> </li> <li>■ 活動資料欄位調整： <ol style="list-style-type: none"> <li>1. 【活動文字描述(Description)】改為必填</li> <li>2. 【影像/照片/Images)】改為必填</li> <li>3. 新增【標籤(Tags)】欄位，此欄位為選填。</li> </ol> </li> </ul>

## 二、 目錄

版本紀錄.....	I
目錄.....	III
一、目的.....	1
二、範圍.....	1
三、引用標準.....	3
四、適用對象.....	3
五、名詞解釋.....	3
(一)觀光資料.....	3
(二)觀光資料提供單位.....	4
(三)觀光資料發布單位.....	4
(四)EXTENSIBLE MARKUP LANGUAGE (XML) .....	4
(五)XML SCHEMA DEFINITION (XSD) .....	4
六、特性分析.....	5
(一)資料涵蓋範圍與架構.....	5
(二)資料共用、通用訊息.....	6
(三)觀光資料類別訊息.....	7
七、應用綱要.....	11
(一)標準應用綱要設計.....	11
(二)資料型別 UML 圖形 .....	13
八、資料典.....	14
(一)共用訊息資料典.....	15
(二)景點資料典.....	20
(三)餐飲資料典.....	25
(四)旅宿資料典.....	28
(五)旅遊服務站點資料典.....	35
(六)步道資料典.....	39
(七)自行車道資料典.....	45
(八)活動資料典.....	52
九、資料提供、發布流程及分工.....	58
(一)觀光資料提供單位.....	58
(二)觀光資料發布單位.....	58
十、觀光資料標準.....	59

(一)資料清單及檔案命名規則.....	59
(二)景點資料標準.....	60
1.景點基本資料 XML.....	60
2.景點營運時間資料 XML.....	65
3.景點收費資料 XML.....	66
(三)餐飲資料標準.....	67
1.餐飲店家基本資料 XML.....	67
2.餐飲店家營運時間資料 XML.....	71
(四)旅館民宿資料標準.....	73
1.旅館民宿基本資料 XML.....	73
2.旅館民宿房型資料 XML.....	78
(五)旅遊服務站點資料標準.....	80
1.旅遊服務站點基本資料 XML.....	80
2.旅遊服務站點營運時間資料 XML.....	84
(六)步道資料標準.....	85
1.步道基本資料 XML.....	85
2.步道周邊設施資料 XML.....	90
(七)自行車道資料標準.....	92
1.自行車道基本資料 XML.....	92
2.自行車道周邊設施資料 XML.....	97
(八)活動資料標準.....	99
1.活動基本資料 XML.....	100
2.活動場次時段說明資料 XML.....	105
<b>十一、標準制定單位及維護權責.....</b>	<b>108</b>
<b>十二、附錄.....</b>	<b>109</b>
附錄一、  主資料唯一識別碼(UID)編碼原則說明.....	109
附錄二、  代碼表.....	110
1.機關代碼.....	110
2.語系資料代碼 (LanguageEnum).....	112
3.縣市代碼 (CityCodeEnum) .....	112
4.行政區代碼 (TownCodeEnum) .....	112
5.郵遞區號 (ZipCode) .....	123
6.關聯區域所在縣市之區域類型代碼 (LocatedCityClassEnum).....	133
7.營運業者簡碼代碼 (OperatorCodeEnum).....	133
8.組織單位類型代碼 (OrganizationClassEnum).....	134

9.營運服務狀態代碼 (ServiceStatusEnum).....	134
10.營運服務日代碼 (ServiceDayEnum).....	134
11.付款方式代碼 (PaymentMethodEnum) .....	135
12.社群媒體類型代碼 (SocialMediaEnum) .....	135
13.設施資料代碼 (FacilityEnum) .....	136
14.景點類型代碼 (AttractionClassEnum).....	137
15.文化資產級別代碼 (AssetsClassEnum) .....	138
16.活動類型代碼 (EventClassEnum) .....	139
17.活動狀態代碼 (EventStatusEnum) .....	140
18.餐飲料理類型代碼 (CuisineClassEnum).....	140
19.餐飲特色資料代碼 (RestaurantFeatureEnum) .....	141
20.旅宿類型代碼 (HotelClassEnum).....	142
21.星級旅館代碼 (HotelStarsEnum).....	142
22.旅宿標章/認證類型代碼(HotelCertificationMarkClassEnum).....	143
23.床型資訊代碼 (BedEnum) .....	143
24.旅遊服務站點類型代碼 (TourismServiceSiteClassEnum) .....	143
25.旅遊服務站點特色類型代碼 (TourismServiceSiteFeatureEnum).....	144
26.步道類型代碼 (TrailClassEnum) .....	145
27.步道路面狀況類型代碼 (TrailPavementEnum) .....	145
28.步道周邊設施類型代碼 (TrailFacilityClassEnum).....	146
29.自行車道類型代碼 (CyclingRouteClassEnum).....	146
30.自行車道道路型式代碼 (CyclingRouteTypeEnum) .....	146
31.自行車道鋪面類型代碼 (CyclingRoutePavementEnum) .....	147
32.自行車道車行方向代碼 (CyclingRouteDirectionEnum) .....	147
33.自行車道道路結構類型代碼 (CyclingStructureEnum) .....	147
34.自行車道周邊設施類型代碼 (CyclingRouteFacilityClassEnum) .....	147
附錄三、 自行車道分類參考圖說.....	149
附錄四、 XML 範例 .....	152
1.景點基本資料 XML (AttractionList.xml).....	152
2.景點營運時間資料 XML (AttractionServiceTimeList.xml) .....	155
3.景點收費資料 XML (AttractionFeeList.xml).....	157
4.餐飲店家基本資料 XML (RestaurantList.xml).....	159
5.餐飲店家營運時間資料 XML (RestaurantServiceTimeList.xml) .....	161
6.旅館民宿基本資料 XML (HotelList.xml).....	162

7.旅館民宿房型資料 XML (HotelRoomList.xml) .....	166
8.旅遊服務站點基本資料 XML (TourismServiceSiteList.xml) .....	168
9.旅遊服務站點營運時間資料 XML (TourismServiceSiteServiceTimeList.xml)	
170	
10.步道基本資料 XML (TrailList.xml) .....	171
11.步道周邊設施資料 XML (TrailFacilityList.xml) .....	174
12.自行車道基本資料 XML (CyclingRouteList.xml) .....	175
13.自行車道周邊設施資料 XML (CyclingRouteFacilityList.xml) .....	178
14.活動基本資料 XML (EventList.xml).....	179
15.活動場次資料 XML (EventSessionList.xml) .....	182

### 三、 目的

全台觀光資料分由各縣市政府及各機關生產、管理及維護。為促進觀光資料之流通、提升觀光資料品質以及加速觀光資料之應用服務，建立統一格式，以期使用者得以統一格式接收觀光資料以促進觀光資訊應用發展；此外，以開放式、可擴充式資料格式，以及與國際資料交換平台相容之前提下，爰訂定本標準。

### 四、 範圍

本資料標準內容預期蒐整全台觀光景點、活動、餐飲、旅館民宿、旅遊服務站點、步道及自行車道等靜態資料；資料格式為 XML。

(一)景點：具備自然、文化價值之地區，亦或提供休憩及娛樂等地點。

(二)活動：各式節慶、藝文、體育等觀光相關活動。

(三)餐飲：為符合下述任一類型之處所。

1. 行政院主計總處之行業標準分類 I56餐飲業（從事調理餐食或飲料供立即食用或飲用之行業；餐飲外帶外送、餐飲承包等）。
2. 經濟部商業司營業項目代碼 F5（飲料店業 F501030、飲酒店業 F501050、餐館業 F501060、其他餐飲業 F501990）。
3. 其他食品、飲料等零售業。

(四)旅館民宿：為從事短期或臨時性住宿服務之行業，如旅館、旅社、民宿等符合下述任一類型之處所。

1. 財政部「中華民國稅務行業標準分類」<sup>1</sup>中，「I 大類—55中類—住宿

---

<sup>1</sup>1. 財政部「中華民國稅務行業標準分類（第9次修訂）」分類分為大、中、小、細、子類等5個層級，其中大、中、小、細類均依照行政院主計總處「行業統計分類（第11次修正）」之規定。

業」下，細類屬於「短期住宿業」或「其他住宿業」者。

- (1) 觀光旅館（5510-11子類）：包括經營國際觀光旅館或一般觀光旅館，對旅客提供住宿及相關服務等。
- (2) 旅館（5510-12子類）：包括觀光旅館以外，以各種方式名義提供不特定人以日或週之住宿、休息及其他相關服務並收取費用，如：商務旅館、汽車旅館、溫泉旅館、休閒渡假旅館、農場山莊、日租房等。
- (3) 民宿（5510-13子類）：包括利用自用住宅空閒房間，結合當地人文、自然景觀、生態、環境資源及農林漁牧生產活動，以家庭副業方式經營，提供旅客鄉野生活之住宿處所等。
- (4) 未分類其他住宿（5590-99子類）：包括露營區、[旅行車營地](#)等。

2. 依法納入「觀光旅館業管理規則」、「旅館業管理規則」及「民宿管理辦法」之旅宿業營業處所。

(五)旅遊服務站點：為交通部觀光署自行設置並輔導地方政府於全國各地主要交通場站及國家風景區內重要遊憩據點建置「i」標誌之 i-center 服務體系，依區位特性及服務性質，各提供不同觀光旅遊諮詢及資訊服務，如：旅客服務中心、旅遊服務中心、遊客中心、借問站等處所。

1. 旅客服務中心：設置於國際機場，如桃園、高雄、松山國際機場等3處旅客服務中心，由交通部觀光署設置及管理。
2. 旅遊服務中心：設置於國內重要交通節點如火車站、高鐵站、航空站、捷運車站等旅遊路線出入門戶及重要交通節點，由交通部觀光署輔導地方政府設置及管理。
3. 遊客中心：設置於國家風景區內及各縣市重要風景遊憩據點，由交通部觀光署轄下各國家風景區管理區及地方政府設置及管理。
4. 借問站：交通部觀光署協助直轄市、縣（市）政府及國家風景區管

理處擇優輔導民間產業及公私立單位依相關軟硬體服務規範設置「借問」服務，提供當地旅遊資訊及諮詢服務之據點。

(六)步道：蒐整國家風景區管理處及全台各地之自然步道、登山步道等。

(七)自行車道：蒐整國家風景區管理處及全台各地之自行車道。

## 五、 引用標準

本資料標準之內容係參考引用以下相關標準或辦法而制定：

(一)領域資料標準訂定流程參考指引（含政府資料標準）

(二)國土資訊系統資料標準共同規範

(三)公共運輸旅運標準

(四)交通部停車資料標準

(五)Schema.org

## 六、 適用對象

本標準主要適用對象為交通部觀光資料管理相關單位、各級觀光資料主管機關、資訊系統建置與維運機關、各觀光營運業者資料生產單位以及民間加值應用單位。相關單位應依本標準，進行觀光資料之生產、流通及供應。各單位除遵循本標準之外，得依本身需求，擴充設計以適用於特定領域範疇，所衍生之標準文件中需指名遵循本標準，再明列其特有之分析與設計，不需重複列舉本標準之內容。

## **七、 名詞解釋**

### **(一) 觀光資料**

本標準所稱之觀光資料，係指景點、活動、餐飲、旅館民宿、旅遊服務站點、步道及自行車道資料。

### **(二) 觀光資料提供單位**

係指觀光業務主管單位或觀光業務承辦單位，包含交通部觀光署、交通部觀光署國家風景區管理處、其他中央及地方政府觀光業務相關單位等。

### **(三) 觀光資料發布單位**

蒐整觀光資料並統一對外提供資訊之單位，即交通部觀光署。

### **(四) eXtensible Markup Language (XML)**

標記式語言，用以說明資料交換格式，內容等標記定義。通過此種標記處理，電腦之間可以處理各種資訊的文章等結構化資料。

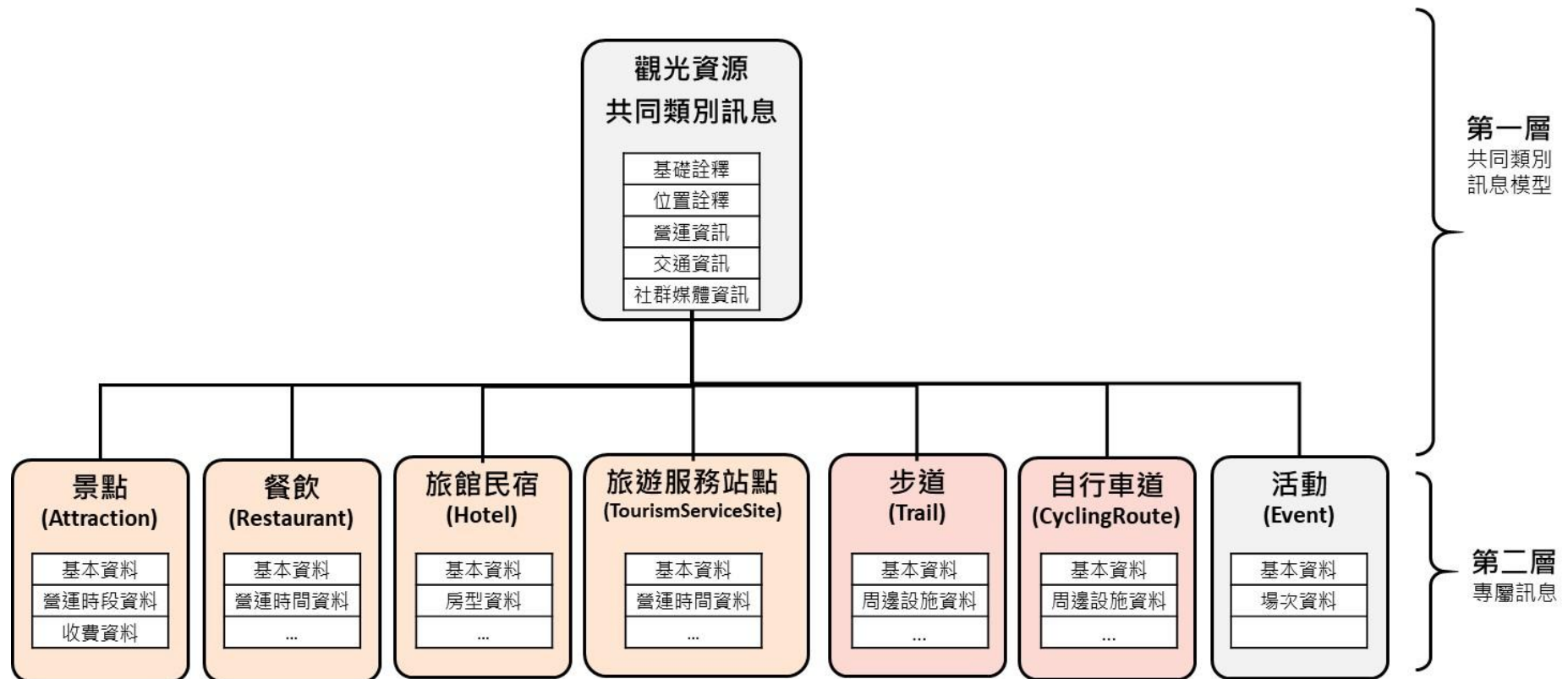
### **(五) XML Schema Definition (XSD)**

XML Schema definition 用以定義一組 XML 的綱要文件，使得收集來的資料與內附資料型別合法化。而合法 XML 文件的資料型別將如同物件導向程序設計，當資料進行交換時皆可以物件方式進行完整屬性應用。

## 八、特性分析

### (一) 資料涵蓋範圍與架構

整體資料標準採用二層式結構進行資料封裝，整體標準結構說明圖如下所示，階層類別說明如下所述：



## (二) 資料共用、通用訊息

### 1. 檔案更新型別 (UpdateInfoType)

描述整體檔案版本及部分資料內容變更提供說明。

### 2. 郵政地址資料型別 (PostalAddressType)

用以說明觀光資源所在之縣市名稱、行政區(鄉鎮區)名稱及代碼等行政區域，以及郵政相關訊息。

### 3. 聯絡電話資料型別 (TelephoneType)

聯絡電話及行動電話引用政府資料標準平臺之共通性資料標準「市話」、「分機」及「行動電話」。

### 4. 組織/單位資料型別 (OrganizationType)

藉由 OrganizationType 資料內容，用來描述此觀光資源之多筆相關組織單位，包括資料提供單位、權管單位、營運單位、主辦單位、協辦單位、贊助單位、指導單位之機關代碼、名稱與聯絡窗口等資料。

### 5. 影像資料型別 (ImageType)

描述照片網址、詳細介紹、照片長度及寬度等內容，建議提供符合 Open Data 授權原則，且無版權爭議、可對外流通供應之照片。

### 6. 關聯區域所在縣市資料型別 (LocatedCityType)

描述該觀光資源關聯區域所在處，以縣市及鄉鎮區敘明。如：景點或活動涵蓋區域、營運場所之服務範圍、步道或自行車道之起迄點等。

### 7. 社群媒體資料型別 (SocialMediaURLType)

可描述多項觀光資源之社群媒體 URL，以及社群相關之網址與標籤內容。

#### 8. 收費說明資料型別 (FeeType)

收費說明資料型別用以定義票種、收費與價格內容等資料。

#### 9. 時段說明資料型別 (TimePeriodType)

藉由 TimePeriodType 資料內容，描述某段時間之起迄，以及在週幾或特殊假日發生。EffectiveDate 及 ExpireDate 屬性僅在需定義特定期間內生效時使用。

### (三) 觀光資料類別訊息

#### 1. 景點資料型別 (AttractionType)

景點資料係描述其基本屬性，包括其代碼、名稱、空間資料，以及景點類型、文化資產級別等內容。

#### 2. 景點營運時間資料型別 (AttractionServiceTimeType)

描述景點營運時段說明，依「時段說明資料型別 (TimePeriodType)」填寫，如營運時段之起迄，以及在週幾或特殊假日。

#### 3. 景點收費資料型別 (AttractionFeeType)

描述景點收費資料，依「收費說明資料型別 (FeeType)」填寫，如收費/票券名稱、詳細介紹、價格。

#### 4. 餐飲店家資料型別 (RestaurantType)

餐飲資料係描述其基本屬性，包括其代碼、名稱、空間資料，以及餐飲店家料理類型、特色等內容。

#### 5. 餐飲店家營運時間資料型別 (RestaurantServiceTimeType)

描述餐飲店家營運時段說明，依「時段說明資料型別 (TimePeriodType)」填寫，如營運時段之起迄，以及在週幾或特殊假日。

#### 6. 入住及退房時間說明資料型別 (CheckTimeType)

入住及退房時間說明，包括其入住及退房方案名稱、文字描述，以及方案所對應之入住及退房時間。

#### 7. 床型資料型別 (BedType)

床型說明資料為述明各床型數量，以供房型說明資料使用。

#### 8. 房型資料型別 (RoomType)

房型資料係描述房型名稱、床型、價目、照片及房內設施說明內容。

#### 9. 旅館民宿資料型別 (HotelType)

旅館資料係描述其基本屬性，包括其代碼、**證號**、名稱、空間資料，以及旅館民宿類型、**星級旅館**、是否為**好客民宿**、入住及退房時間等內容。

#### 10. 旅館民宿標章/認證資料型別 (HotelCertificationMarkType)

**旅館標章/認證資料係描述該旅館標章/認證之類型、證號或編號及等級。**

#### 11. 旅館民宿房型資料型別 (HotelRoomType)

旅館民宿房型資料型別描述該旅館民宿1至多筆房型資料。

#### 12. 旅遊服務站點資料型別 (TourismServiceType)

旅遊服務站點資料係描述其基本屬性，包括其代碼、名稱、空間資料、營運業者資料、業管機關資料，以及旅遊服務站點類型（如：借問站或縣市旅遊服務中心）、服務類型（如：行李寄放服務、解說導覽）等內容。

13. 旅遊服務站點營運時間資料型別 (TourismServiceServiceTimeType)

描述旅遊服務站點營運時段說明，依「時段說明資料型別 (TimePeriodType)」填寫，如營運時段之起迄，以及在週幾或特殊假日。

14. 支線步道資料型別 (SubTrailType)

描述支線步道之唯一識別碼、名稱及步道分岔路段編號。

15. 屬於...主線步道資料型別 (PartOfTrailType)

描述主線步道之唯一識別碼、名稱。

16. 周邊設施資料型別 (FacilityType)

描述步道周邊設施之唯一識別碼、名稱、步道周邊設施類型、坐標資料、郵政地址、步道周邊設施文字描述等內容。

17. 步道資料型別 (TrailType)

步道資料係描述其基本屬性，包括其代碼、名稱、空間資料、類型、長度、主線支線步道描述等內容。

18. 步道周邊設施資料型別 (TrailFacilityType)

步道周邊設施資料係描述其基本屬性，包括其代碼、名稱，以及該步道周邊設施資料內容，如：設施唯一識別碼、名稱、類型、描述內容等。

19. 支線自行車道資料型別 (SubCyclingRouteType)

描述支線自行車道之唯一識別碼、名稱及自行車道分岔路段編號。

20. 屬於...主線自行車道資料型別 (PartOfCyclingRouteType)

描述主線自行車道之唯一識別碼、名稱。

## 21. 周邊設施資料型別 (FacilityType)

描述自行車道周邊設施之唯一識別碼、名稱、自行車道周邊設施類型、坐標資料、郵政地址、自行車道周邊設施文字描述等內容。

## 22. 自行車道資料型別 (CyclingRouteType)

自行車道係描述其基本屬性，包括其代碼、名稱、空間資料，以及自行車道起迄點所在縣市名稱、類型、長度等內容。

## 23. 自行車道周邊設施資料型別 (CyclingRouteFacilityType)

自行車道周邊設施資料係描述其基本屬性，包括其代碼、名稱，以及該自行車道周邊設施資料內容，如：設施唯一識別碼、名稱、類型、描述內容等。

## 24. 子活動資料型別 (SubEventType)

描述子活動之唯一識別碼、名稱。

## 25. (屬於...)主活動資料型別 (SuperEventType)

描述主活動之唯一識別碼、名稱。

## 26. 場次資料型別 (SessionType)

場次資料係描述活動場次名稱、詳細介紹、收費、起迄日期時間等資訊說明。

## 27. 活動資料型別 (EventType)

係描述其基本屬性，包括其代碼、名稱、空間資料、營運業者資料、業管機關資料，以及活動主辦單位、參與對象、辦理涵蓋範圍等內容。

## 28. 活動場次資料型別 (EventSessionType)

活動場次時段說明描述該活動1至多筆場次資料。

## 九、應用綱要


### (一) 標準應用綱要設計

表 1標準應用綱要資料表

階層	表單名稱	中文名稱	備註
I. 觀光資源 共用訊息	UpdateInfoType	檔案更新型別	動態
	PostalAddressType	郵政地址資料型別	靜態
	TelephoneType	聯絡電話資料型別	靜態
	OrganizationType	組織/單位資料型別	靜態
	ImageType	影像資料型別	靜態
	LocatedCityType	關聯區域所在縣市資料型別	靜態
	SocialMediaURLType	社群媒體資料型別	靜態
	FeeType	收費說明資料型別	靜態
	TimePeriodType	時段說明資料型別	靜態
II. 景點類別 專屬訊息	SubAttractionType	子景點資料型別	靜態
	PartOfAttractionType	屬於...主景點/景區資料型別	靜態
	AttractionType	景點資料型別	靜態
	AttractionServiceTimeType	景點營運時間資料型別	靜態
	AttractionFeeType	景點收費資料型別	靜態
II. 餐飲店 家類別專屬 訊息	RestaurantType	餐飲店家資料型別	靜態
	RestaurantServiceTimeType	餐飲店家營運時間資料型別	靜態
II. 旅館民 宿類別專屬 訊息	CheckTimeType	入住及退房時間說明資料型別	靜態
	BedType	床型資料型別	靜態
	RoomType	房型資料型別	靜態
	HotelType	旅館民宿資料型別	靜態
	HotelCertificationMarkType	旅館民宿標章/認證資料型別	靜態
	HotelRoomType	旅館民宿房型資料型別	靜態
II. 旅遊服 務站點類別 專屬訊息	TourismServiceSiteType	旅遊服務站點資料型別	靜態
	TourismServiceSiteServiceTimeType	旅遊服務站點營運時間資料型別	靜態
II. 步道類 別專屬訊息	SubTrailType	支線步道資料型別	靜態
	PartOfTrailType	屬於...主線步道資料型別	靜態
	FacilityType	周邊設施資料型別	靜態
	TrailType	步道資料型別	靜態
	TrailFacilityType	步道周邊設施資料型別	靜態

II. 自行車道類別專屬訊息	SubCyclingRouteType	支線自行車道資料型別	靜態
	PartOfCyclingRouteType	屬於...主線自行車道資料型別	靜態
	FacilityType	周邊設施資料型別	靜態
	CyclingRouteType	自行車道資料型別	靜態
	CyclingRouteFacilityType	自行車道周邊設施資料型別	靜態
II. 活動類別專屬訊息	SubEventType	子活動資料型別	靜態
	SuperEventType	(屬於...)主活動資料型別	靜態
	SessionType	場次資料型別	靜態
	EventType	活動資料型別	動態
	EventSessionType	活動場次資料型別	動態

## (二) 資料型別 UML 圖形



## 十、 資料典

本章說明觀光資料標準中各類別屬性名稱或關係、選填條件、資料型別、最多發生次數及說明等。

表 2 資料典定義說明表

名稱	定義
項次	資料典之項次，供參考使用。由 1 開始。
中英文表單類別名稱	資料典須完整列舉應用綱要之所有類別，並以其名稱區隔。
中英文屬性名稱	各類別之屬性均須列舉於資料典中，並依類別名稱分類。
選填條件	單一屬性之選填條件可包括「必要」(Mandatory, M)、「條件」(Conditional, C)及「選擇」(Optional, O)等3種情形，，本文說明方式將以簡寫之(M)、(C)、(O)表示之： 1. 必要屬性：必須提供之屬性資料，不可省略。 2. 條件屬性：特定條件成立時必須提供之屬性資料。 3. 選擇屬性：可選擇是否提供之屬性
資料型別	說明屬性之資料型態，須列舉其完整名稱。
最多發生次數	屬性及關係須規定可發生次數之極大值，可以下列三種方式表示： 1. 「1」：最多僅可發生1次。 2. 特定數目：最多可發生特定次數。 3. 「N」：最多可發生多次，數目不定。
說明	所有類別之屬性及關係均須明確定義，引用自其他文件（含法律、規範、標準等）之定義須於「說明」欄位說明引用來源。
值域	說明該欄位之資料型別值域

## (一) 共用訊息資料典

共用訊息資料典之屬性說明，如下表彙整所示。

表 3 共用訊息資料典

項次	英文表單類別名稱	中文表單類別名稱	英文屬性名稱	中文屬性名稱	選填條件	資料型別	最多發生次數	說明	值域
1	UpdateInfoType	檔案更新 新型別	UpdateTime	檔案更新 日期時間	M	xs:dateTime	1	描述檔案更新日期時間，格式為 ISO8601 格式（yyyy-MM-ddTHH:mm:sszzz），如：2022-01-01T17:30:00+08:00	日期時間
2			UpdateInterval	檔案更新 週期(秒)	M	xs:int	1	描述檔案更新週期(秒)，如：86400。若為不定期更新則填「-1」	整數
3			Language	語系	M	LanguageEnum	1	描述主資料內容之語系，如：Zh_tw。	代碼，詳見「語系資料代碼(LanguageEnum)」。
4			ProviderID	資料提供 單位機關 代碼	M	xs:string	1	描述資料提供單位代碼，引用共通性資料標準之「機關代碼」。	代碼，詳參行政院所屬中央及地方機關代碼表（ <a href="https://data.gov.tw/dataset/7307">https://data.gov.tw/dataset/7307</a> ）。
5	PostalAddressType	郵政地址 資料型別	City	縣市名稱	M	xs:string	1	描述行政區之縣市名稱。	文字，詳見「縣市代碼(CityCodeEnum)」。
6			CityCode	縣市代碼	M	CityCodeEnum	1	描述行政區之縣市代碼。	代碼，詳見「縣市代碼(CityCodeEnum)」。
7			Town	行政區 (鄉鎮區) 名稱	M	xs:string	1	描述行政區之鄉鎮區名稱。	文字，詳見「行政區代碼(TownCodeEnum)」。

8			TownCode	行政區 (鄉鎮區) 代碼	M	TownCodeEnum	1	描述行政區之鄉鎮區代碼。	代碼，詳見「行政區代碼 (TownCodeEnum)」。
9			ZipCode	郵遞區號	M	xs:string	1	描述配合郵件處理自動化所需之編碼，引用共通性資料標準之「郵遞區號」，為3碼格式。	[1-9][0-9][0-9]
10			StreetAddress	街道名稱	O	xs:string	1	描述地址之街道名稱、門牌號碼及樓號，如：忠孝東路四段290號。	文字
11	TelephoneType	聯絡電話 資料型別	Tel	市話	M	xs:string	1	一般市內電話，如： (02)23491500。	[(02-08,037,049,082,0826,0836,089)ADDDDDDD] A:[2-9] D:[0-9]
12			Ext	分機	O	xs:string	1	各單位經總機與交換機系統(PBX)分配轉接之專屬號碼，如：8755。	/^\d{1,5}\$/
13	OrganizationType	組織/單位 資料型別	Name	組織/單位名稱	M	xs:string	1	描述組織單位之名稱	文字
14			Class	組織/單位類型	M	OrganizationClassEnum	1	描述組織單位之類型代碼，如：Authority(權管單位)、Operator(營運單位)、Organizer(主辦單位)。	代碼，詳見「組織單位類型代碼 (OrganizationClassEnum)」。
15			TaxCode	營利事業 暨扣繳單位 統一編號	O	xs:string	1	描述組織單位之統一編號。	[0000000-9999999][0-9]
16			AgencyCode	機關代碼	O	xs:string	1	描述組織單位之機關代碼，引用共通性資料標準之「機關代碼」。	代碼，詳參行政院所屬中央及地方機關代碼表 ( <a href="https://data.gov.tw/dataset/7307">https://data.gov.tw/dataset/7307</a> )。
17			URL	網址	O	xs:anyURI	1	描述組織單位之官方網站。	超連結型別

18			Telephones	聯絡電話	O	Telephone Type	1...N	一般市內電話，如： (02)23931122。以巢狀方式封裝複數型別。	依類型定義
19			MobilePhones	行動電話	O	xs:string	1...N	描述行動電話，引用共通性資料標準「行動電話」。以巢狀方式封裝複數型別。	[09AD][DDDDDD] A:[0-8] D:[0-9]
20			Faxes	傳真電話	O	xs:string	1...N	描述傳真電話，引用共通性資料標準「市話」，如： (02)27815399。以巢狀方式封裝複數型別。	[(02-08,037,049,082,0826,0836,089)ADDDDDDD] A:[2-9] D:[0-9]
21			Email	電子信箱	O	xs:string	1	描述電子信箱，如： tad@tad.gov.tw。	[localpart]@[domain]
22	ImageType	影像資料 型別	Name	名稱	M	xs:string	1	描述影像名稱或標題。	文字
23			Description	文字描述	O	xs:string	1	描述影像詳細介紹。	文字
24			URL	網址	M	xs:anyURI	1	描述影像網址。	超連結型別
25			Width	寬度	O	xs:int	1	描述影像寬度(px)。	整數
26			Height	高度	O	xs:int	1	描述影像高度(px)。	整數
27			Keywords	關鍵字	O	xs:string	1...N	描述影像關鍵字。以巢狀方式封裝複數型別。	文字
28	LocatedCityType	關聯區域 所在縣市 資料型別	Name	名稱	M	xs:string	1	描述涵蓋、經過或涉及之區域名稱。	文字
29			Class	類型	M	LocatedCityClassEnum	1	描述關聯區域之類型代碼，如：起點區域則填2。	代碼，詳見「關聯區域所在縣市之區域類型代碼(LocatedCityClassEnum)」。
30			City	縣市名稱	M	xs:string	1	描述關聯區域之縣市名稱，如：臺北市。	文字，詳見「縣市代碼(CityCodeEnum)」。
31			CityCode	縣市代碼	M	CityCodeEnum	1	描述關聯區域之縣市代碼，如：63000。	代碼，詳見「縣市代碼(CityCodeEnum)」。

32			Town	行政區 (鄉鎮區) 名稱	M	xs:string	1	描述關聯區域之鄉鎮區名稱， 如：松山區。	文字，詳見「行政區 代碼 (TownCodeEnum)」。
33			TownCode	行政區 (鄉鎮區) 代碼	M	TownCod eEnum	1	描述關聯區域之鄉鎮區代碼， 如：63000010。	代碼，詳見「行政區 代碼 (TownCodeEnum)」。
34	SocialMediaURL Type	社群媒體 資料型別	Name	名稱	M	xs:string	1	描述社群媒體之名稱。	文字
35			Description	文字描述	O	xs:string	1	描述社群媒體之詳細介紹。	文字
36			Class	類型	O	SocialMe diaEnum	1	描述社群媒體類型代碼。	代碼，詳見「社群媒 體類型代碼 (SocialMediaEnum)」 。
37			URL	網址	O	xs:anyUR I	1	描述社群媒體內容之網址。	超連結型別
38			Keywords	關鍵字	O	xs:string	1...N	描述社群媒體內容之關鍵字。 以巢狀方式封裝複數型別。	文字
39			Tags	標籤	O	xs:string	1...N	描述社群媒體之標籤。以巢狀 方式封裝複數型別。	文字
40	FeeType	收費說明 資料型別	Name	名稱	M	xs:string	1	描述該收費/票券名稱。	文字
41			Price	價格	M	xs:int	1	描述收費/票券價格，單位為 新台幣，若不需支付費用、手 續費或服務費則本欄為 「0」。	整數
42			Description	文字描述	O	xs:string	1	描述該收費/票券之詳細介 紹。	文字
43			URL	網址	O	xs:anyUR I	1	描述該收費/票券說明或購買 網址。	超連結型別
44	TimePeriodType	時段說明 資料型別	Name	名稱	M	xs:string	1	描述該時段說明名稱。	文字
45			Description	文字描述	O	xs:string	1	描述該時段說明之詳細介紹。	文字
46			ServiceDays	營運服務 日	M	ServiceDa yEnum	1...N	週一至週日、國定假日、颱風 日等。以巢狀方式封裝複數型 別。	代碼，詳見「營運服 務日代碼 (ServiceDayEnum)」 。

47			StartTime	起始時間	M	xs:time	1	描述該時段說明起始時間，格式為 HH:mm:ss，如：全天時段則起始時間為「00:00:00」。	時間
48			EndTime	結束時間	M	xs:time	1	描述該時段說明結束時間，格式為 HH:mm:ss，如：全天時段則結束時間為「23:59:59」。	時間
49			EffectiveDate	有效期限 起始	O	xs:dateTime	1	描述該時段說明有效期限起始之日期時間，格式為 ISO8601 格式（yyyy-MM-ddTHH:mm:sszzz），如：2022 年 12 月 1 日至 10 日「2022 年盤點維護期間」，有效起始期限則為「2022-12-01T00:00:00+08:00」。	日期時間
50			ExpireDate	有效期限 結束	O	xs:dateTime	1	描述該時段說明有效期限結束之日期時間，格式為 ISO8601 格式（yyyy-MM-ddTHH:mm:sszzz），如：2022 年 12 月 1 日至 10 日「2022 年盤點維護期間」，有效結束期限則為「2022-12-10T23:59:59+08:00」。	日期時間

## (二) 景點資料典

景點資料典之屬性說明，如下表彙整所示。

表 4 景點資料典

項次	英文表單 類別名稱	中文表單 類別名稱	英文屬性名稱	中文屬性 名稱	選填 條件	資料型 別	最多發 生次數	說明	值域
----	--------------	--------------	--------	------------	----------	----------	------------	----	----

1	SubAttractionType	子景點資料型別	AttractionID	景點唯一識別碼	M	xs:string	1	描述該景點唯一識別碼。	唯一識別碼(UID)編碼原則詳見附錄。
2			AttractionName	景點名稱	M	xs:string	1	描述該景點名稱。	文字
3	PartOfAttractionType	屬於...主景點/景區資料型別	AttractionID	景點唯一識別碼	M	xs:string	1	描述該景點唯一識別碼。	唯一識別碼(UID)編碼原則詳見附錄。
4			AttractionName	景點名稱	M	xs:string	1	描述該景點名稱。	文字
5	AttractionType	景點資料型別	AttractionID	景點唯一識別碼	M	xs:string	1	描述該景點唯一識別碼。	唯一識別碼(UID)編碼原則詳見附錄。
6			AttractionName	景點名稱	M	xs:string	1	描述該景點名稱。	文字
7			AlternateNames	別名	O	xs:string	1...N	描述該觀光資源之別名。以巢狀方式封裝複數型別。	文字
8			Description	景點文字描述	M	xs:string	1	以文字詳細介紹該景點文字描述。	文字
9			PositionLat	景點坐標緯度	M	xs:double	1	描述景點坐標資料之代表點位緯度，坐標系統為 WGS84。精度最少填註至小數點後5碼，如：25.02516。	浮點數
10			PositionLon	景點坐標經度	M	xs:double	1	描述景點坐標資料之代表點位緯度，坐標系統為 WGS84。精度最少填註至小數點後第5碼，如：121.54423。	浮點數
11			Geometry	面形空間資料	O	xs:string	1	描述面形空間資料，以字串儲存面形、多重面形，資料型態為 WKT 格式之 Polygon 或 MultiPolygon，面形資料如：POLYGON ((121.54815 25.10162,121.54930 25.10209,121.54899 25.10284,121.54779 25.10231,121.54815 25.10162))	文字
12			AttractionClasses	景點類型	M	AttractionClassEnum	1...N	描述該景點之類型代碼。以巢狀方式封裝複數型別。	代碼，詳見「景點類型代碼 (AttractionClassEnum)」。

13			PostalAddress	郵政地址	M	PostalAddressType	1	描述景點郵政地址，包括縣市、鄉鎮區、郵遞區號、街道名稱等資料。	依類型定義
14			Telephones	聯絡電話	M	TelephoneType	1...N	描述景點聯絡電話，以巢狀方式封裝複數型別。	依類型定義
15			Images	影像/照片	M	ImageType	1...N	描述該觀光資源之影像資料，以巢狀方式封裝複數型別。	依類型定義
16			Organizations	組織/單位	O	OrganizationType	1...N	描述該觀光資源之相關組織/單位資料，如：Authority(權管單位)、Operator(營運單位)、Organizer(主辦單位)。以巢狀方式封裝複數型別。	依類型定義
17			ServiceTimeInfo	營運時間 文字描述	O	xs:string	1	以文字簡述場域之營運時間，須包含每週及每日營運/不營運時間。	文字
18			TrafficInfo	交通資訊 文字描述	O	xs:string	1	以文字簡述交通資訊，如開車及大眾運輸搭乘方式。	文字
19			ParkingInfo	停車場資訊 文字描述	O	xs:string	1	以文字簡述停車場資訊，如停車場地點、各類車種停車位數等。	文字
20			Facilities	提供設施 資訊	O	FacilityEnum	1...N	描述提供之設施。以巢狀方式封裝複數型別。	代碼，詳見「設施資料代碼 (FacilityEnum)」。
21			ServiceStatus	營運狀態	M	ServiceStatusEnum	1	描述場域之營運狀態，預設值為1，表示為正常營運(Open)。	代碼，詳見「營運服務狀態代碼 (ServiceStatusEnum)」。
22			IsPublicAccess	是否為向 公眾開放 場域	O	xs:boolean	1	描述場域是否向公眾開放，預設值為1，0：代表不開放；1：向公眾開放。	布林值型別
23			IsAccessibleForFree	免費入場	O	xs:boolean	1	描述是否為免費入場，預設值為0，0：代表需入場相關費用；1：代表免費入場。	布林值型別

24			FeeInfo	收費資訊 文字描述	O	xs:string	1	以文字簡述該收費資訊，如： 全票 180元、學生票100元。	文字
25			PaymentMethods	付款方式	O	Payment MethodE num	1...N	描述收費/票券之付款方式。以 巢狀方式封裝複數型別。	代碼，詳見「付款 方式代碼 (Payment MethodEnum)」。
26			LocatedCities	關聯區域 所在縣市 鄉鎮	O	LocatedC ityType	1...N	描述該觀光資源關聯區域所在 縣市鄉鎮，以縣市及鄉鎮區敘 明。如：景點或活動涵蓋區 域、營運場所之服務範圍、步 道或自行車道之起迄點等。以 巢狀方式封裝複數型別。	依類型定義
27			WebsiteURL	官網網址	O	xs:anyU RI	1	描述官方網站之網址。	超連結型別
28			ReservationURLs	預約網站 資訊	O	xs:anyU RI	1...N	描述預約網站資訊。以巢狀方 式封裝複數型別。	超連結型別
29			MapURLs	簡圖或地 圖網址	O	xs:anyU RI	1...N	描述地圖簡圖、地圖網址、Go ogle Map 連結等。以巢狀方式 封裝複數型別。	超連結型別
30			SameAsURLs	同義於... 網址資訊	O	xs:anyU RI	1...N	描述同義詞之網址，如：「202 0年臺灣燈會」該欄位可填 <a href="http://www.wikidata.org/wiki/Q65049265">http://www.wikidata.org/wiki/Q65049265</a> 。以巢狀方式封裝複數型別。	超連結型別
31			SocialMediaURLs	社群媒體 資訊	O	SocialMe diaURLT ype	1...N	描述該觀光資源之社群媒體資 訊。以巢狀方式封裝複數型 別。	依類型定義
32			VisitDuration	建議停留 時間(分 鐘)	O	xs:int	1	描述建議停留時間，單位為分 鐘，如：1小時半則為90、1日 則為1440。	整數
33			AssetsClass	文化資產 級別	O	AssetsCl assEnum	1	描述景點文化資產級別。	代碼，詳見「文化 資產級別代碼 (Asse tsClassEnum)」。

34			SubAttractions	子景點	O	SubAttractionType	1...N	描述景點屬於主景點/景區時，填寫其子景點資訊，如：填寫「車埕遊憩區」主景點/景區時，則「車埕木業展示館」、「車埕火車站」為其子景點，可為複數支線。以巢狀方式封裝複數型別。	依類型定義
35			PartOfAttraction	(屬於...)主景點/景區	O	PartOfAttractionType	1	描述景點屬於子景點時，填寫其歸屬之主景點/景區資訊，如：填寫「車埕木業展示館」子景點時，則「車埕遊憩區」為主景點/景區。以巢狀方式封裝複數型別。	依類型定義
36			Tags	標籤	O	xs:string	1...N	描述景點內容之標籤。以巢狀方式封裝複數型別。	文字
37			Remarks	備註資訊	O	xs:string	1	以文字簡述其他備註資訊，如：入場相關注意事項。	文字
38			UpdateTime	資料更新日期時間	M	xs:dateTime	1	描述資料更新日期時間，格式為 ISO8601 格式（yyyy-MM-ddTHH:mm:sszzz），如：2022-01-01T17:30:00+08:00	日期時間
39	AttractionServiceTimeType	景點營運時間資料型別	AttractionID	景點唯一識別碼	M	xs:string	1	描述該景點唯一識別碼。	唯一識別碼(UID)編碼原則詳見附錄。
40			AttractionName	景點名稱	M	xs:string	1	描述該景點名稱。	文字
41			ServiceTimes	營運時間資訊	M	TimePeriodType	1...N	描述該景點營運時間資訊。以巢狀方式封裝複數型別。	依類型定義
42			UpdateTime	資料更新日期時間	M	xs:dateTime	1	描述資料更新日期時間，格式為 ISO8601 格式（yyyy-MM-ddTHH:mm:sszzz），如：2022-01-01T17:30:00+08:00	日期時間
43	AttractionFeeType	景點收費資料型別	AttractionID	景點唯一識別碼	M	xs:string	1	描述該景點唯一識別碼。	唯一識別碼(UID)編碼原則詳見附錄。
44			AttractionName	景點名稱	M	xs:string	1	描述該景點名稱。	文字

45			Fees	收費資訊	M	FeeType	1...N	描述該景點收費資訊。以巢狀方式封裝複數型別。	依類型定義
46			UpdateTime	資料更新日期時間	M	xs:dateTime	1	描述資料更新日期時間，格式為 ISO8601 格式（yyyy-MM-ddTHH:mm:sszzz），如：2022-01-01T17:30:00+08:00	日期時間

### (三) 餐飲資料典

餐飲資料典之屬性說明，如下表彙整所示。

表 5 餐飲資料典

項次	英文表單類別名稱	中文表單類別名稱	英文屬性名稱	中文屬性名稱	選填條件	資料型別	最多發生次數	說明	值域
1	RestaurantType	餐飲店家資料型別	RestaurantID	餐飲店家唯一識別碼	M	xs:string	1	描述該餐飲店家唯一識別碼。	唯一識別碼(UUID)編碼原則詳見附錄。
2			RestaurantName	餐飲店家名稱	M	xs:string	1	描述該餐飲店家名稱。	文字
3			AlternateNames	別名	O	xs:string	1...N	描述該觀光資源之別名。以巢狀方式封裝複數型別。	文字
4			Description	餐飲店家文字描述	O	xs:string	1	以文字詳細介紹該餐飲店家文字描述。	文字
5			PositionLat	餐飲店家坐標緯度	M	xs:double	1	描述餐飲店家坐標資料之代表點位緯度，坐標系統為 WGS84。精度最少填註至小數點後5碼，如：25.02516。	浮點數
6			PositionLon	餐飲店家坐標經度	M	xs:double	1	描述餐飲店家坐標資料之代表點位緯度，坐標系統為 WGS84。精度最少填註至小數點後第5碼，如：121.54423。	浮點數

7			Geometry	面形空間資料	O	xs:string	1	描述面形空間資料，以字串儲存面形、多重面形，資料型態為 WKT 格式之 Polygon 或 MultiPolygon，面形資料如：POLYGON ((121.54815 25.10162,121.54930 25.10209,121.54899 25.10284,121.54779 25.10231,121.54815 25.10162))	文字
8			CuisineClasses	餐飲店家類型	M	CuisineClassEnum	1...N	描述該餐飲店家之類型代碼。以巢狀方式封裝複數型別。	代碼，詳見「餐飲料理類型代碼 (CuisineClassEnum)」。
9			PostalAddress	郵政地址	M	PostalAddressType	1	描述餐飲店家郵政地址，包括縣市、鄉鎮區、郵遞區號、街道名稱等資料。	依類型定義
10			Telephones	聯絡電話	M	TelephoneType	1...N	描述餐飲店家聯絡電話，以巢狀方式封裝複數型別。	依類型定義
11			Images	影像/照片	O	ImageType	1...N	描述該觀光資源之影像資料，以巢狀方式封裝複數型別。	依類型定義
12			Organizations	組織/單位	O	OrganizationType	1...N	描述該觀光資源之相關組織/單位資料，如：Authority(權管單位)、Operator(營運單位)、Organizer(主辦單位)。以巢狀方式封裝複數型別。	依類型定義
13			ServiceTimeInfo	營運時間文字描述	O	xs:string	1	以文字簡述場域之營運時間，須包含每週及每日營運/不營運時間。	文字
14			TrafficInfo	交通資訊文字描述	O	xs:string	1	以文字簡述交通資訊，如開車及大眾運輸搭乘方式。	文字
15			ParkingInfo	停車場資訊文字描述	O	xs:string	1	以文字簡述停車場資訊，如停車場地點、各類車種停車位數等。	文字
16			Facilities	提供設施資訊	O	FacilityEnum	1...N	描述提供之設施。以巢狀方式封裝複數型別。	代碼，詳見「設施資料代碼 (FacilityEnum)」。

17			ServiceStatus	營運狀態	O	ServiceStatusEnum	1	描述場域之營運狀態，預設值為1，表示為正常營運(Open)。	代碼，詳見「營運服務狀態代碼 (ServiceStatusEnum)」。
18			PaymentMethods	付款方式	O	PaymentMethodEnum	1...N	描述收費/票券之付款方式。以巢狀方式封裝複數型別。	代碼，詳見「付款方式代碼 (PaymentMethodEnum)」。
19			LocatedCities	關聯區域所在縣市鄉鎮	O	LocatedCityType	1...N	描述該觀光資源關聯區域所在縣市鄉鎮，以縣市及鄉鎮區敘明。如：景點或活動涵蓋區域、營運場所之服務範圍、步道或自行車道之起迄點等。以巢狀方式封裝複數型別。	依類型定義
20			WebsiteURL	官網網址	O	xs:anyURI	1	描述官方網站之網址。	超連結型別
21			ReservationURLs	預約網站資訊	O	xs:anyURI	1...N	描述預約網站資訊。以巢狀方式封裝複數型別。	超連結型別
22			MapURLs	簡圖或地圖網址	O	xs:anyURI	1...N	描述地圖簡圖、地圖網址、Google Map 連結等。以巢狀方式封裝複數型別。	超連結型別
23			SameAsURLs	同義於...網址資訊	O	xs:anyURI	1...N	描述同義詞之網址，如：「2020年臺灣燈會」該欄位可填 <a href="https://www.wikidata.org/wiki/Q65049265">https://www.wikidata.org/wiki/Q65049265</a> 。以巢狀方式封裝複數型別。	超連結型別
24			SocialMediaURLs	社群媒體資訊	O	SocialMediaURLType	1...N	描述該觀光資源之社群媒體資訊。以巢狀方式封裝複數型別。	依類型定義
25			RestaurantFeatures	餐飲店家特色資料	O	RestaurantFeatureEnum	1...N	描述餐飲店家特色。以巢狀方式封裝複數型別。	代碼，詳見「餐飲特色資料代碼 (RestaurantFeatureEnum)」。
26			Remarks	備註資訊	O	xs:string	1	以文字簡述其他備註資訊，如：入場相關注意事項。	文字

27			UpdateTime	資料更新日期時間	M	xs:dateTime	1	描述資料更新日期時間，格式為 ISO8601 格式（yyyy-MM-ddTHH:mm:sszzz），如：2022-01-01T17:30:00+08:00	日期時間
28	RestaurantServiceTimeType	餐飲店家營運時間資料型別	RestaurantID	餐飲店家唯一識別碼	M	xs:string	1	描述該餐飲店家唯一識別碼。	唯一識別碼(UID)編碼原則詳見附錄。
29			RestaurantName	餐飲店家名稱	M	xs:string	1	描述該餐飲店家名稱。	文字
30			ServiceTimes	營運時間資訊	M	TimePeriodType	1...N	描述該餐飲店家營運時間資訊。以巢狀方式封裝複數型別。	依類型定義
31			UpdateTime	資料更新日期時間	M	xs:dateTime	1	描述資料更新日期時間，格式為 ISO8601 格式（yyyy-MM-ddTHH:mm:sszzz），如：2022-01-01T17:30:00+08:00	日期時間

#### (四) 旅宿資料典

旅宿資料典之屬性說明，如下表彙整所示。

表 6 旅宿資料典

項次	英文表單類別名稱	中文表單類別名稱	英文屬性名稱	中文屬性名稱	選填條件	資料型別	最多發生次數	說明	值域
1	CheckTimeType	入住及退房時間說明資料型別	Name	名稱	M	xs:string	1	描述旅館民宿入住及退房時間之名稱。	文字
2			Description	文字描述	O	xs:string	1	描述旅館民宿入住及退房時間之詳細介紹。	文字
3			ServiceDays	營運服務日	M	ServiceDayEnum	1...N	週一至週日、國定假日、颱風日等。以巢狀方式封裝複數型別。	代碼，詳見「營運服務日代碼 (ServiceDayEnum)」。

4			CheckInTime	入住時間	M	xs:time	1	描述旅館民宿入住時間，格式為 HH:mm:ss，如：「15:00:00」。	時間
5			CheckOutTime	退房時間	M	xs:time	1	描述旅館民宿退房時間，格式為 HH:mm:ss，如：「11:00:00」。	時間
6			EffectiveDate	有效期限 起始	O	xs:dateTime	1	描述該時段說明有效期限起始之日期時間，格式為 ISO8601 格式（yyyy-MM-ddTHH:mm:ss zzz），如：2022年12月1日至10日「2022年盤點維護期間」，有效起始期限則為「2022-12-01T00:00:00+08:00」。	日期時間
7			ExpireDate	有效期限 結束	O	xs:dateTime	1	描述該時段說明有效期限結束之日期時間，格式為 ISO8601 格式（yyyy-MM-ddTHH:mm:ss zzz），如：2022年12月1日至10日「2022年盤點維護期間」，有效結束期限則為「2022-12-10T23:59:59+08:00」。	日期時間
8	BedType	床型資料 型別	BedClass	床型	M	BedEnum	1	描述床型。	代碼，詳見「床型 資訊代碼 (BedEnum)」。
9			BedNumber	床型數量	M	xs:int	1	描述該床型數量。	整數
10	RoomType	房型資料 型別	Name	名稱	M	xs:string	1	描述該房型之名稱。	文字
11			Description	文字描述	O	xs:string	1	描述該房型之詳細介紹。	文字
12			Capacity	房型人數	O	xs:int	1	描述該房型容納人數。	整數
13			Beds	床型說明	O	BedType	1...N	描述該房型之床型資訊詳細介紹。以巢狀方式封裝複數型別。	依類型定義
14			Images	影像/照片	O	ImageType	1...N	描述該房型之影像資料。以巢狀方式封裝複數型別。	依類型定義

15			Price	收費資訊	M	xs:int	1	描述該房型價格，單位為新台幣。	整數
16			AmenityInfo	房型設施 資訊文字 描述	O	xs:string	1	以文字簡述觀光資源之停車場 資訊，如停車場地點、各類車 種停車位數等。	文字
17	HotelType	旅館民宿 資料型別	HotelID	旅館民宿 唯一識別 碼	M	xs:string	1	描述該旅館民宿唯一識別碼。	唯一識別碼(UID)編 碼原則詳見附錄。
18			HotelLicenseNu mber	旅館民宿 證號	M	xs:string	1	描述該旅館民宿證號，為旅宿 登記完整名稱。觀光旅館為 交 觀宿字第 XXXX 號 組成，如： 交觀宿字第1000號；旅館/民宿 為 核發縣市+旅宿類型 XXXX 號 組成，如：新竹市旅館032 號、宜蘭縣民宿0001號。	文字
19			HotelName	旅館民宿 名稱	M	xs:string	1	描述該旅館民宿名稱。	文字
20			AlternateNames	別名	O	xs:string	1...N	描述該觀光資源之別名。以巢 狀方式封裝複數型別。	文字
21			Description	旅館民宿 文字描述	O	xs:string	1	以文字詳細介紹該旅館民宿文 字描述。	文字
22			PositionLat	旅館民宿 坐標緯度	M	xs:double	1	描述旅館民宿坐標資料之代表 點位緯度，坐標系統為 WGS8 4。精度最少填註至小數點後5 碼，如：25.02516。	浮點數
23			PositionLon	旅館民宿 坐標經度	M	xs:double	1	描述旅館民宿坐標資料之代表 點位緯度，坐標系統為 WGS8 4。精度最少填註至小數點後第 5碼，如：121.54423。	浮點數
24			Geometry	面形空間 資料	O	xs:string	1	描述面形空間資料，以字串儲 存面形、多重面形，資料型態 為 WKT 格式之 Polygon 或 Mul tiPolygon，面形資料如：POLY	文字

								GON ((121.54815 25.10162,121.54930 25.10209,121.54899 25.10284,121.54779 25.10231,121.54815 25.10162))	
25			HotelClasses	旅館民宿類型	M	HotelClassesEnum	1	描述該旅館民宿之類型代碼。以巢狀方式封裝複數型別。	代碼，詳見「旅館類型代碼 (HotelClassesEnum)」。
26			HotelStars	星級旅館	M	HotelStarsEnum	1	描述星級旅館，如：無為「0」、卓越5星級為「6」。	代碼，詳見「星級旅館代碼 (HotelStarsEnum)」。
27			TaiwanHost	好客民宿	O	xs:boolean	1	描述是否為好客民宿，0：否；1：是。	布林值型別
28			HotelCertificationMarks	旅館民宿標章認證資料	O	HotelCertificationMarkType	1...N	描述該旅館標章或認證資料資訊。以巢狀方式封裝複數型別。	依類型定義
29			PostalAddress	郵政地址	M	PostalAddressType	1	描述旅館民宿郵政地址，包括縣市、鄉鎮區、郵遞區號、街道名稱等資料。	依類型定義
30			Telephones	聯絡電話	M	TelephoneType	1...N	描述旅館民宿聯絡電話，以巢狀方式封裝複數型別。	依類型定義
31			Images	影像/照片	O	ImageType	1...N	描述該觀光資源之影像資料，以巢狀方式封裝複數型別。	依類型定義
32			Organizations	組織/單位	O	OrganizationType	1...N	描述該觀光資源之相關組織/單位資料，如：Authority(權管單位)、Operator(營運單位)、Organizer(主辦單位)。以巢狀方式封裝複數型別。	依類型定義
33			ServiceTimeInfo	營運時間文字描述	O	xs:string	1	以文字簡述場域之營運時間，須包含每週及每日營運/不營運時間。	文字
34			TrafficInfo	交通資訊文字描述	O	xs:string	1	以文字簡述交通資訊，如開車及大眾運輸搭乘方式。	文字

35			ParkingInfo	停車場資訊文字描述	O	xs:string	1	以文字簡述停車場資訊，如停車場地點、各類車種停車位數等。	文字
36			Facilities	提供設施資訊	O	FacilityEnum	1...N	描述提供之設施。以巢狀方式封裝複數型別。	代碼，詳見「設施資料代碼 (FacilityEnum)」。
37			ServiceStatus	營運狀態	O	ServiceStatusEnum	1	描述場域之營運狀態，預設值為1，表示為正常營運(Open)。	代碼，詳見「營運服務狀態代碼 (ServiceStatusEnum)」。
38			PaymentMethods	付款方式	O	PaymentMethodEnum	1...N	描述收費/票券之付款方式。以巢狀方式封裝複數型別。	代碼，詳見「付款方式代碼 (PaymentMethodEnum)」。
39			LocatedCities	關聯區域所在縣市鄉鎮	O	LocatedCityType	1...N	描述該觀光資源關聯區域所在縣市鄉鎮，以縣市及鄉鎮區敘明。如：景點或活動涵蓋區域、營運場所之服務範圍、步道或自行車道之起迄點等。以巢狀方式封裝複數型別。	依類型定義
40			WebsiteURL	官網網址	O	xs:anyURI	1	描述官方網站之網址。	超連結型別
41			ReservationURLs	預約網站資訊	O	xs:anyURI	1...N	描述預約網站資訊。以巢狀方式封裝複數型別。	超連結型別
42			MapURLs	簡圖或地圖網址	O	xs:anyURI	1...N	描述地圖簡圖、地圖網址、Google Map 連結等。以巢狀方式封裝複數型別。	超連結型別
43			SameAsURLs	同義於...網址資訊	O	xs:anyURI	1...N	描述同義詞之網址，如：「2020年臺灣燈會」該欄位可填 <a href="http://www.wikidata.org/wiki/Q65049265">http://www.wikidata.org/wiki/Q65049265</a> 。以巢狀方式封裝複數型別。	超連結型別
44			SocialMediaURLs	社群媒體資訊	O	SocialMediaURLType	1...N	描述該觀光資源之社群媒體資訊。以巢狀方式封裝複數型別。	依類型定義

45			RoomInfo	房型、價目及數量	O	xs:string	1	以文字描述旅館民宿服務內容介紹，例如有無餐廳、無障礙設施之提供等。	文字
46			ServiceInfo	旅館民宿服務內容	O	xs:string	1	以文字描述旅館民宿服務內容介紹，例如有無餐廳、無障礙設施之提供等。	文字
47			TotalRooms	房間數	O	xs:int	1	描述旅館民宿總房間數。	整數
48			LowestPrice	參考最低房價	O	xs:int	1	描述旅館民宿最低價房型參考值，單位為 TWD。	整數
49			CeilingPrice	參考最高房價	O	xs:int	1	描述旅館民宿最高價房型參考值，單位為 TWD。	整數
50			TotalCapacity	總容納人數	O	xs:int	1	描述旅館民宿總容納人數。	整數
51			AccessibleRooms	無障礙客房數	O	xs:int	1	描述旅館民宿無障礙客房數。	整數
52			Toilets	公共廁所數	O	xs:int	1	描述旅館民宿公共廁所數。	整數
53			LiftingEquipments	昇降設備數	O	xs:int	1	描述旅館民宿昇降設備數。	整數
54			ParkingSpaces	停車車位數	O	xs:int	1	描述旅館民宿停車車位數。	整數
55			CheckTimes	入住及退房時間說明	O	CheckTimeType	1...N	描述旅館民宿之入住及退房時間說明。以巢狀方式封裝複數型別。	依類型定義
56			Remarks	備註資訊	O	xs:string	1	以文字簡述其他備註資訊，如：入場相關注意事項。	文字
57			UpdateTime	資料更新日期時間	M	xs:dateTime	1	描述資料更新日期時間，格式為 ISO8601 格式（yyyy-MM-ddTHH:mm:sszzz），如：2022-01-01T17:30:00+08:00	日期時間
58	HotelCertificationMarkType	旅館民宿標章認證資料型別	HotelCertificationMarkClass	旅館民宿標章/認證類型	O	HotelCertificationMarkClassesEnum	1	描述該旅館民宿標章/認證之類型代碼。	代碼，詳見「旅館標章/認證類型代碼

									(HotelCertificationMarkClassEnum)」。
59			HotelCertificationMarkNumber	旅館民宿標章/認證證號或編號	O	xs:string	1	描述該旅館民宿標章/認證之證號或編號，如：環標字第19897號、第073號。	文字
60			HotelCertificationMarkLevel	旅館民宿標章/認證等級	O	xs:string	1	描述該旅館民宿標章/認證之等級。如：金級、銀級、銅級等等級。	文字
61	HotelRoomType	旅館民宿房型資料型別	HotelID	旅館民宿唯一識別碼	M	xs:string	1	描述該旅館民宿唯一識別碼。	唯一識別碼(UID)編碼原則詳見附錄。
62			HotelName	旅館民宿名稱	M	xs:string	1	描述該旅館民宿名稱。	文字
63			Rooms	房型	M	RoomType	1...N	描述旅館民宿之各房型內容。以巢狀方式封裝複數型別。	依類型定義
64			UpdateTime	資料更新日期時間	M	xs:dateTime	1	描述資料更新日期時間，格式為 ISO8601 格式（yyyy-MM-ddTHH:mm:sszzz），如：2022-01-01T17:30:00+08:00	日期時間

## (五) 旅遊服務站點資料典

旅遊服務站點資料典之屬性說明，如下表彙整所示。

表 7 旅遊服務站點資料典

項次	英文表單類別名稱	中文表單類別名稱	英文屬性名稱	中文屬性名稱	選填條件	資料型別	最多發生次數	說明	值域
1	TourismServiceSiteType	旅遊服務站點資料型別	TourismServiceSiteID	旅遊服務站點唯一識別碼	M	xs:string	1	描述該旅遊服務站點唯一識別碼。	唯一識別碼(UID)編碼原則詳見附錄。

2			TourismServiceSiteName	旅遊服務站點名稱	M	xs:string	1	描述該旅遊服務站點名稱。	文字
3			AlternateNames	別名	O	xs:string	1...N	描述該觀光資源之別名。以巢狀方式封裝複數型別。	文字
4			Description	旅遊服務站點文字描述	O	xs:string	1	以文字詳細介紹該旅遊服務站點文字描述。	文字
5			PositionLat	旅遊服務站點坐標緯度	M	xs:double	1	描述旅遊服務站點坐標資料之代表點位緯度，坐標系統為 WGS84。精度最少填註至小數點後5碼，如：25.02516。	浮點數
6			PositionLon	旅遊服務站點坐標經度	M	xs:double	1	描述旅遊服務站點坐標資料之代表點位緯度，坐標系統為 WGS84。精度最少填註至小數點後第5碼，如：121.54423。	浮點數
7			Geometry	面形空間資料	O	xs:string	1	描述面形空間資料，以字串儲存面形、多重面形，資料型態為 WKT 格式之 Polygon 或 MultiPolygon，面形資料如：POLYGON ((121.54815 25.10162,121.54930 25.10209,121.54899 25.10284,121.54779 25.10231,121.54815 25.10162))	文字
8			TourismServiceSiteClasses	旅遊服務站點類型	M	TourismServiceClassEnum	1...N	描述該旅遊服務站點之類型代碼。以巢狀方式封裝複數型別。	代碼，詳見「旅遊服務站點類型代碼 (TourismServiceSiteClassEnum)」。
9			PostalAddress	郵政地址	M	PostalAddressType	1	描述旅遊服務站點郵政地址，包括縣市、鄉鎮區、郵遞區號、街道名稱等資料。	依類型定義
10			Telephones	聯絡電話	M	TelephoneType	1...N	描述旅遊服務站點聯絡電話，以巢狀方式封裝複數型別。	依類型定義
11			Images	影像/照片	O	ImageType	1...N	描述該觀光資源之影像資料，以巢狀方式封裝複數型別。	依類型定義

12			Organizations	組織/單位	O	OrganizationType	1...N	描述該觀光資源之相關組織/單位資料，如：Authority(權管單位)、Operator(營運單位)、Organizer(主辦單位)。以巢狀方式封裝複數型別。	依類型定義
13			ServiceTimeInfo	營運時間 文字描述	O	xs:string	1	以文字簡述場域之營運時間，須包含每週及每日營運/不營運時間。	文字
14			TrafficInfo	交通資訊 文字描述	O	xs:string	1	以文字簡述交通資訊，如開車及大眾運輸搭乘方式。	文字
15			ParkingInfo	停車場資訊 文字描述	O	xs:string	1	以文字簡述停車場資訊，如停車場地點、各類車種停車位數等。	文字
16			Facilities	提供設施 資訊	O	FacilityEnum	1...N	描述提供之設施。以巢狀方式封裝複數型別。	代碼，詳見「設施資料代碼 (FacilityEnum)」。
17			ServiceStatus	營運狀態	O	ServiceStatusEnum	1	描述場域之營運狀態，預設值為1，表示為正常營運(Open)。	代碼，詳見「營運服務狀態代碼 (ServiceStatusEnum)」。
18			PaymentMethods	付款方式	O	PaymentMethodEnum	1...N	描述收費/票券之付款方式。以巢狀方式封裝複數型別。	代碼，詳見「付款方式代碼 (PaymentMethodEnum)」。
19			LocatedCities	關聯區域 所在縣市 鄉鎮	O	LocatedCityType	1...N	描述該觀光資源關聯區域所在縣市鄉鎮，以縣市及鄉鎮區敘明。如：景點或活動涵蓋區域、營運場所之服務範圍、步道或自行車道之起迄點等。以巢狀方式封裝複數型別。	依類型定義
20			WebsiteURL	官網網址	O	xs:anyURI	1	描述官方網站之網址。	超連結型別
21			ReservationURLs	預約網站 資訊	O	xs:anyURI	1...N	描述預約網站資訊。以巢狀方式封裝複數型別。	超連結型別

22			MapURLs	簡圖或地圖網址	O	xs:anyURI	1...N	描述地圖簡圖、地圖網址、Google Map 連結等。以巢狀方式封裝複數型別。	超連結型別
23			SameAsURLs	同義於...網址資訊	O	xs:anyURI	1...N	描述同義詞之網址，如：「2020年臺灣燈會」該欄位可填 <a href="http://www.wikidata.org/wiki/Q65049265">http://www.wikidata.org/wiki/Q65049265</a> 。以巢狀方式封裝複數型別。	超連結型別
24			SocialMediaURLs	社群媒體資訊	O	SocialMediaURLType	1...N	描述該觀光資源之社群媒體資訊。以巢狀方式封裝複數型別。	依類型定義
25			TourismServiceSiteFeatures	旅遊服務站點之服務特色	O	TourismServiceSiteFeatureEnum	1...N	描述旅遊服務站點之服務特色。以巢狀方式封裝複數型別。	代碼，詳見「旅遊服務站點特色類型代碼 (TourismServiceSiteFeatureEnum)」。
26			Remarks	備註資訊	O	xs:string	1	以文字簡述其他備註資訊，如：入場相關注意事項。	文字
27			UpdateTime	資料更新日期時間	M	xs:dateTime	1	描述資料更新日期時間，格式為 ISO8601 格式 (yyyy-MM-ddTHH:mm:sszzz)，如：2022-01-01T17:30:00+08:00	日期時間
28	TourismServiceSiteServiceTimeType	旅遊服務站點營運時間資料型別	TourismServiceSiteID	旅遊服務站點唯一識別碼	M	xs:string	1	描述該旅遊服務站點唯一識別碼。	唯一識別碼(UID)編碼原則詳見附錄。
29			TourismServiceSiteName	旅遊服務站點名稱	M	xs:string	1	描述該旅遊服務站點名稱。	文字
30			ServiceTimes	營運時間資訊	M	TimePeriodType	1...N	描述該旅遊服務站點營運時間資訊。以巢狀方式封裝複數型別。	依類型定義
31			UpdateTime	資料更新日期時間	M	xs:dateTime	1	描述資料更新日期時間，格式為 ISO8601 格式 (yyyy-MM-ddTHH:mm:sszzz)，如：2022-01-01T17:30:00+08:00	日期時間

## (六) 步道資料典

步道資料典之屬性說明，如下表彙整所示。

表 8 步道資料典

項次	英文表單類別名稱	中文表單類別名稱	英文屬性名稱	中文屬性名稱	選填條件	資料型別	最多發生次數	說明	值域
1	SubTrailType	支線步道資料型別	TrailID	步道唯一識別碼	M	xs:string	1	描述該步道唯一識別碼。	唯一識別碼(UID)編碼原則詳見附錄。
2			TrailName	步道名稱	M	xs:string	1	描述該步道名稱。	文字
3			BranchNo	步道分岔路段編號	O	xs:int	1	描述步道具主線及支線屬性時之編號。如：主線為0，各支線則由編號1、2、3遞增順編。	整數
4	PartOfTrailType	屬於...主線步道資料型別	TrailID	步道唯一識別碼	M	xs:string	1	描述該步道唯一識別碼。	唯一識別碼(UID)編碼原則詳見附錄。
5			TrailName	步道名稱	M	xs:string	1	描述該步道名稱。	文字
6	FacilityType	周邊設施資料型別	TrailFacilityID	步道周邊設施唯一識別碼	M	xs:string	1	描述該步道周邊設施唯一識別碼。	唯一識別碼(UID)編碼原則詳見附錄。
7			TrailFacilityName	步道周邊設施名稱	M	xs:string	1	描述該步道周邊設施名稱。	文字
8			TrailFacilityClass	步道周邊設施類型	M	TrailFacilityClassEnum	1	描述該步道周邊設施類型。	代碼，詳見「步道周邊設施類型代碼(TrailFacilityClassEnum)」。
9			PositionLat	坐標緯度	M	xs:double	1	描述點形空間資料之緯度，坐標系統為 WGS84。精度最少填註至小數點後5碼，如：25.02516。	浮點數
10			PositionLon	坐標經度	M	xs:double	1	描述點形空間資料之經度，坐標系統為 WGS84。精度最少填	浮點數

								註至小數點後第5碼，如：121.54423。	
11			PostalAddress	郵政地址	O	PostalAddressType	1	郵政地址。	依類型定義
12			Description	步道周邊設施文字描述	O	xs:string	1	以文字詳細介紹該步道周邊設施文字描述。	文字
13	TrailType	步道資料型別	TrailID	步道唯一識別碼	M	xs:string	1	描述該步道唯一識別碼。	唯一識別碼(UID)編碼原則詳見附錄。
14			TrailName	步道名稱	M	xs:string	1	描述該步道名稱。	文字
15			AlternateNames	別名	O	xs:string	1...N	描述該觀光資源之別名。以巢狀方式封裝複數型別。	文字
16			Description	步道文字描述	O	xs:string	1	以文字詳細介紹該步道文字描述。	文字
17			Geometry	步道線形空間資料	M	xs:string	1	描述步道線形空間資料，以字串儲存線形資料，資料型態為WKT格式之 LineString，如：線形軌跡點位資料則為 LINESTRING (120.934846 23.849895,120.934927 23.849948,120.935032 23.849996)	文字。
18			TrailClass	步道類型	M	TrailClassEnum	1	描述該步道分級類型代碼。	代碼，詳見「步道類型代碼 (TrailClassEnum)」。
19			PostalAddress	郵政地址	M	PostalAddressType	1	描述步道郵政地址，包括縣市、鄉鎮區、郵遞區號、街道名稱等資料。	依類型定義
20			Telephones	聯絡電話	M	TelephoneType	1...N	描述步道聯絡電話，以巢狀方式封裝複數型別。	依類型定義
21			Images	影像/照片	O	ImageType	1...N	描述該觀光資源之影像資料，以巢狀方式封裝複數型別。	依類型定義
22			Organizations	組織/單位	O	OrganizationType	1...N	描述該觀光資源之相關組織/單位資料，如：Authority(權管單	依類型定義

							位)、Operator(營運單位)、Organizer(主辦單位)。以巢狀方式封裝複數型別。		
23			ServiceTimeInfo	營運時間 文字描述	O	xs:string	1	以文字簡述場域之營運時間，須包含每週及每日營運/不營運時間。	文字
24			TrafficInfo	交通資訊 文字描述	O	xs:string	1	以文字簡述交通資訊，如開車及大眾運輸搭乘方式。	文字
25			ParkingInfo	停車場資訊 文字描述	O	xs:string	1	以文字簡述停車場資訊，如停車場地點、各類車種停車位數等。	文字
26			Facilities	提供設施 資訊	O	FacilityEnum	1...N	描述提供之設施。以巢狀方式封裝複數型別。	代碼，詳見「設施資料代碼 (FacilityEnum)」。
27			ServiceStatus	營運狀態	O	ServiceStatusEnum	1	描述場域之營運狀態，預設值為1，表示為正常營運(Open)。	代碼，詳見「營運服務狀態代碼 (ServiceStatusEnum)」。
28			IsPublicAccess	是否為向 公眾開放 場域	O	xs:boolean	1	描述場域是否向公眾開放，預設值為1，0：代表不開放；1：向公眾開放。	布林值型別
29			IsAccessibleForFree	免費入場	O	xs:boolean	1	描述是否為免費入場，預設值為0，0：代表需入場相關費用；1：代表免費入場。	布林值型別
30			FeeInfo	收費資訊 文字描述	O	xs:string	1	以文字簡述該收費資訊，如：全票 180元、學生票100元。	文字
31			PaymentMethods	付款方式	O	PaymentMethodEnum	1...N	描述收費/票券之付款方式。以巢狀方式封裝複數型別。	代碼，詳見「付款方式代碼 (PaymentMethodEnum)」。
32			LocatedCities	關聯區域 所在縣市 鄉鎮	O	LocatedCityType	1...N	描述該觀光資源關聯區域所在縣市鄉鎮，以縣市及鄉鎮區敘明。如：景點或活動涵蓋區域、營運場所之服務範圍、步	依類型定義

								道或自行車道之起迄點等。以巢狀方式封裝複數型別。	
33			WebsiteURL	官網網址	O	xs:anyURI	1	描述官方網站之網址。	超連結型別
34			ReservationURLs	預約網站資訊	O	xs:anyURI	1...N	描述預約網站資訊。以巢狀方式封裝複數型別。	超連結型別
35			MapURLs	簡圖或地圖網址	O	xs:anyURI	1...N	描述地圖簡圖、地圖網址、Google Map 連結等。以巢狀方式封裝複數型別。	超連結型別
36			SameAsURLs	同義於... 網址資訊	O	xs:anyURI	1...N	描述同義詞之網址，如：「2020年臺灣燈會」該欄位可填 <a href="https://www.wikidata.org/wiki/Q65049265">https://www.wikidata.org/wiki/Q65049265</a> 。以巢狀方式封裝複數型別。	超連結型別
37			SocialMediaURLs	社群媒體資訊	O	SocialMediaURLType	1...N	描述該觀光資源之社群媒體資訊。以巢狀方式封裝複數型別。	依類型定義
38			VisitDuration	步道步行時間(分鐘)	O	xs:int	1	描述步道所需步行時間，單位為分鐘，如：1小時半則為90、1日則為1440。	整數
39			IsCircle	是否為環型步道	O	xs:boolean	1	描述是否為環型步道。0：否；1：是。	布林值型別
40			TrailLength	步道長度(公尺)	M	xs:double	1	描述步道長度(公尺)	浮點數
41			TrailHeight	海拔高度(公尺)	M	xs:double	1	描述步道海拔高度(公尺)	浮點數
42			Pavements	步道路面狀況類型	O	TrailPavementEnum	1...N	建議選擇最接近的3種路面。以巢狀方式封裝複數型別。	代碼，詳見「步道路面狀況類型代碼(TrailPavementEnum)」。
43			HasPermitStop	是否有入山/入園管制	O	xs:boolean	1	描述是否有入山/入園管制。0：否；1：是。	布林值型別

44			BestVisitMonths	最佳造訪月份	O	xs:string	1	描述步道最佳造訪月份，值為1-12，可有多個值，值與值之間不留空白，並以半形逗號分隔。如：1,2,3,12	文字
45			BranchNo	步道分岔路段編號	O	xs:int	1	描述步道具主線及支線屬性時之編號。如：主線為0，各支線則由編號1、2、3遞增順編。	整數
46			SubTrails	支線步道	O	SubTrailType	1...N	描述步道屬於主線步道時，填寫其他支線步道資訊。如：填寫「太興岩步道」主線步道時，則「太興岩步道(支線)」為其支線步道，可為複數支線。以巢狀方式封裝複數型別。	依類型定義
47			PartOfTrail	(屬於...)主線步道	O	PartOfTrailType	1	描述步道屬於支線步道時，填寫其主線步道資訊，如：填寫「太興岩步道(支線)」支線步道時，則「太興岩步道」為其主線步道等。	依類型定義
48			Remarks	備註資訊	O	xs:string	1	以文字簡述其他備註資訊，如：入場相關注意事項。	文字
49			UpdateTime	資料更新日期時間	M	xs:dateTime	1	描述資料更新日期時間，格式為 ISO8601 格式 (yyyy-MM-ddTHH:mm:sszz)，如：2022-01-01T17:30:00+08:00	日期時間
50	TrailFacilityType	步道周邊設施資料型別	TrailID	步道唯一識別碼	M	xs:string	1	描述該步道唯一識別碼。	唯一識別碼(UID)編碼原則詳見附錄。
51			TrailName	步道名稱	M	xs:string	1	描述該步道名稱。	文字
52			Facilities	步道周邊設施資料型別資訊	M	FacilityType	1...N	描述該步道周邊設施資訊。以巢狀方式封裝複數型別。	依類型定義
53			UpdateTime	資料更新日期時間	M	xs:dateTime	1	描述資料更新日期時間，格式為 ISO8601 格式 (yyyy-MM-dd	日期時間

								THH:mm:sszzz) ，如：2022-01-01T17:30:00+08:00	
--	--	--	--	--	--	--	--	--	--

## (七) 自行車道資料典

自行車道資料典之屬性說明，如下表彙整所示。

表 9 自行車道資料典

項次	英文表單類別名稱	中文表單類別名稱	英文屬性名稱	中文屬性名稱	選填條件	資料型別	最多發生次數	說明	值域
1	SubCyclingRouteType	支線自行車道資料型別	CyclingRouteID	自行車道唯一識別碼	M	xs:string	1	描述該自行車道唯一識別碼。	唯一識別碼(UID)編碼原則詳見附錄。
2			CyclingRouteName	自行車道名稱	M	xs:string	1	描述該自行車道名稱。	文字
3			BranchNo	自行車道分岔路段編號	O	xs:int	1	描述自行車道具主線及支線屬性時之編號。如：主線為0，各支線則由編號1、2、3遞增順編。	整數
4	PartOfCyclingRouteType	屬於...主線自行車道資料型別	CyclingRouteID	自行車道唯一識別碼	M	xs:string	1	描述該自行車道唯一識別碼。	唯一識別碼(UID)編碼原則詳見附錄。
5			CyclingRouteName	自行車道名稱	M	xs:string	1	描述該自行車道名稱。	文字
6	FacilityType	周邊設施資料型別	CyclingRouteFacilityID	自行車道周邊設施唯一識別碼	M	xs:string	1	描述該自行車道周邊設施唯一識別碼。	唯一識別碼(UID)編碼原則詳見附錄。
7			CyclingRouteFacilityName	自行車道周邊設施名稱	M	xs:string	1	描述該自行車道周邊設施名稱。	文字

8			CyclingRouteFacilityClass	自行車道周邊設施類型	M	CyclingRouteFacilityClassEnum	1	描述該自行車道周邊設施類型。	代碼，詳見「自行車道周邊設施類型代碼 (CyclingRouteFacilityClassEnum)」。
9			PositionLat	坐標緯度	M	xs:double	1	描述點形空間資料之緯度，坐標系統為 WGS84。精度最少填註至小數點後5碼，如：25.02516。	浮點數
10			PositionLon	坐標經度	M	xs:double	1	描述點形空間資料之經度，坐標系統為 WGS84。精度最少填註至小數點後第5碼，如：121.54423。	浮點數
11			PostalAddress	郵政地址	O	PostalAddressType	1	郵政地址。	依類型定義
12			Description	自行車道周邊設施文字描述	O	xs:string	1	以文字詳細介紹該自行車道周邊設施文字描述。	文字
13	CyclingRouteType	自行車道資料型別	CyclingRouteID	自行車道唯一識別碼	M	xs:string	1	描述該自行車道唯一識別碼。	唯一識別碼(UUID)編碼原則詳見附錄。
14			CyclingRouteName	自行車道名稱	M	xs:string	1	描述該自行車道名稱。	文字
15			AlternateNames	別名	O	xs:string	1...N	描述該觀光資源之別名。以巢狀方式封裝複數型別。	文字
16			Description	自行車道文字描述	O	xs:string	1	以文字詳細介紹該自行車道文字描述。	文字
17			Geometry	自行車道線形空間資料	M	xs:string	1	描述自行車道線形空間資料，以字串儲存線形資料，資料型態為 WKT 格式之 LineString，如：線形軌跡點位資料則為 LINESTRING (120.934846 23.849	文字。

								895,120.934927 23.849948,120.935032 23.849996)	
18			CyclingRouteClasses	自行車道類型	M	CyclingRouteClassEnum	1	描述該自行車道分級類型代碼。	代碼，詳見「自行車道類型代碼 (CyclingRouteClassEnum)」。
19			PostalAddress	郵政地址	M	PostalAddressType	1	描述自行車道郵政地址，包括縣市、鄉鎮區、郵遞區號、街道名稱等資料。	依類型定義
20			Telephones	聯絡電話	M	TelephoneType	1...N	描述自行車道聯絡電話，以巢狀方式封裝複數型別。	依類型定義
21			Images	影像/照片	O	ImageType	1...N	描述該觀光資源之影像資料，以巢狀方式封裝複數型別。	依類型定義
22			Organizations	組織/單位	O	OrganizationType	1...N	描述該觀光資源之相關組織/單位資料，如：Authority(權管單位)、Operator(營運單位)、Organizer(主辦單位)。以巢狀方式封裝複數型別。	依類型定義
23			ServiceTimeInfo	營運時間文字描述	O	xs:string	1	以文字簡述場域之營運時間，須包含每週及每日營運/不營運時間。	文字
24			TrafficInfo	交通資訊文字描述	O	xs:string	1	以文字簡述交通資訊，如開車及大眾運輸搭乘方式。	文字
25			ParkingInfo	停車場資訊文字描述	O	xs:string	1	以文字簡述停車場資訊，如停車場地點、各類車種停車位數等。	文字
26			Facilities	提供設施資訊	O	FacilityEnum	1...N	描述提供之設施。以巢狀方式封裝複數型別。	代碼，詳見「設施資料代碼 (FacilityEnum)」。
27			ServiceStatus	營運狀態	O	ServiceStatusEnum	1	描述場域之營運狀態，預設值為1，表示為正常營運(Open)。	代碼，詳見「營運服務狀態代碼 (ServiceStatusEnum)」。

28			IsPublicAccess	是否為向公眾開放場域	O	xs:boolean	1	描述場域是否向公眾開放，預設值為1，0：代表不開放；1：向公眾開放。	布林值型別
29			IsAccessibleForFree	免費入場	O	xs:boolean	1	描述是否為免費入場，預設值為0，0：代表需入場相關費用；1：代表免費入場。	布林值型別
30			FeeInfo	收費資訊文字描述	O	xs:string	1	以文字簡述該收費資訊，如：全票 180元、學生票100元。	文字
31			PaymentMethods	付款方式	O	PaymentMethodEnum	1...N	描述收費/票券之付款方式。以巢狀方式封裝複數型別。	代碼，詳見「付款方式代碼 (PaymentMethodEnum)」。
32			LocatedCities	關聯區域所在縣市鄉鎮	O	LocatedCityType	1...N	描述該觀光資源關聯區域所在縣市鄉鎮，以縣市及鄉鎮區敘明。如：景點或活動涵蓋區域、營運場所之服務範圍、步道或自行車道之起迄點等。以巢狀方式封裝複數型別。	依類型定義
33			WebsiteURL	官網網址	O	xs:anyURI	1	描述官方網站之網址。	超連結型別
34			ReservationURLs	預約網站資訊	O	xs:anyURI	1...N	描述預約網站資訊。以巢狀方式封裝複數型別。	超連結型別
35			MapURLs	簡圖或地圖網址	O	xs:anyURI	1...N	描述地圖簡圖、地圖網址、Google Map 連結等。以巢狀方式封裝複數型別。	超連結型別
36			SameAsURLs	同義於...網址資訊	O	xs:anyURI	1...N	描述同義詞之網址，如：「2020年臺灣燈會」該欄位可填 <a href="https://www.wikidata.org/wiki/Q65049265">https://www.wikidata.org/wiki/Q65049265</a> 。以巢狀方式封裝複數型別。	超連結型別
37			SocialMediaURLs	社群媒體資訊	O	SocialMediaURLType	1...N	描述該觀光資源之社群媒體資訊。以巢狀方式封裝複數型別。	依類型定義

38			VisitDuration	自行車道 騎行時間 (分鐘)	O	xs:int	1	描述自行車道所需騎行時間， 單位為分鐘，如：1小時半則為 90、1日則為1440。	整數
39			IsCircle	是否為環 型自行車 道	O	xs:boolea n	1	描述是否為環型自行車道。0： 否；1：是。	布林值型別
40			CyclingLength	自行車道 長度(公 尺)	M	xs:double	1	描述自行車道長度(公尺)，記 錄至小數點後1位。	浮點數
41			CyclingWidth	自行車道 寬度(公 尺)	M	xs:double	1	描述自行車道寬度(公尺)，記 錄至小數點後1位。	浮點數
42			RoadWidth	所屬道路 寬度(公 尺)	M	xs:double	1	描述自行車道所屬道路寬度(公 尺)，記錄至小數點後1位。	浮點數
43			CyclingAltitude	自行車道 航點高度 (公尺)	O	xs:double	1	描述自行車道航點高度(公 尺)，記錄至小數點後1位。	浮點數
44			Slope	自行車道 路段坡度 (公尺)	O	xs:double	1	描述自行車道路段坡度(公 尺)，記錄至小數點後1位。	浮點數
45			Pavements	自行車道 鋪面	O	CyclingR outePave mentEnum	1...N	建議選擇最接近的3種鋪面。以 巢狀方式封裝複數型別。	代碼，詳見「自行 車道鋪面類型代碼 (CyclingRoutePavem entEnum)」。
46			HasLamp	自行車道 路照明設 備	O	xs:boolea n	1	描述是否有自行車道路照明設 備，0：否；1：是。預設值為 0。	布林值型別
47			Direction	自行車道 車行方向	O	CyclingR outeDirec tionEnum	1	描述自行車道車行方向，1：單 向；2：雙向。	代碼，詳見「自行 車道車行方向代碼 (CyclingRouteDirecti onEnum)」。

48			CyclingType	自行車道道路型式	O	CyclingRouteTypeEnum	1	描述自行車道道路型式。	代碼，詳見「自行車道道路型式代碼(CyclingRouteTypeEnum)」。
49			NetworkType	是否為地方路網	O	xs:boolean	1	描述自行車道是否為地方路網，0：否，區域路網(跨縣市)；1：是，地方路網(單一縣市)。	布林值型別
50			ConstructionStatus	建設狀況	O	xs:boolean	1	描述是否興建完成，0：否，未完成；1：是，興建完成。	布林值型別
51			Structure	道路結構	O	CyclingStructureEnum	1	描述自行車道道路結構。	代碼，詳見「自行車道道路結構類型代碼(CyclingStructureEnum)」。
52			BranchNo	自行車道分岔路段編號	O	xs:int	1	描述自行車道具主線及支線屬性時之編號。如：主線為0，各支線則由編號1、2、3遞增順編。	整數
53			SubCyclingRoutes	支線自行車道	O	SubCyclingRouteType	1...N	描述自行車道屬於主線自行車時，填寫其他支線自行車資訊。如：填寫「日月潭自行車道一向山段」主線自行車時，則「日月潭自行車道一向山段(支線)」為其支線自行車，可為複數支線。以巢狀方式封裝複數型別。	依類型定義
54			PartOfCyclingRoute	(屬於...)主線自行車道	O	PartOfCyclingRouteType	1	描述自行車屬於支線自行車時，填寫其主線自行車資訊，如：填寫「日月潭自行車道一向山段(支線)」支線自行車時，則「日月潭自行車道一向山段」為其主線自行車等。	依類型定義

55			Remarks	備註資訊	O	xs:string	1	以文字簡述其他備註資訊，如：入場相關注意事項。	文字
56			UpdateTime	資料更新日期時間	M	xs:dateTime	1	描述資料更新日期時間，格式為 ISO8601 格式（yyyy-MM-ddTHH:mm:sszzz），如：2022-01-01T17:30:00+08:00	日期時間
57	CyclingRouteFacilityType	自行車道周邊設施資料型別	CyclingRouteID	自行車道唯一識別碼	M	xs:string	1	描述該自行車道唯一識別碼。	唯一識別碼(UID)編碼原則詳見附錄。
58			CyclingRouteName	自行車道名稱	M	xs:string	1	描述該自行車道名稱。	文字
59			Facilities	自行車道周邊設施資料型別資訊	M	FacilityType	1...N	描述該自行車道周邊設施資訊。以巢狀方式封裝複數型別。	依類型定義
60			UpdateTime	資料更新日期時間	M	xs:dateTime	1	描述資料更新日期時間，格式為 ISO8601 格式（yyyy-MM-ddTHH:mm:sszzz），如：2022-01-01T17:30:00+08:00	日期時間

## (八) 活動資料典

活動資料典之屬性說明，如下表彙整所示。

表 10活動資料典

項次	英文表單類別名稱	中文表單類別名稱	英文屬性名稱	中文屬性名稱	選填條件	資料型別	最多發生次數	說明	值域
1	SubEventType	子活動資料型別	EventID	活動唯一識別碼	M	xs:string	1	描述該活動唯一識別碼。	唯一識別碼(UUID)編碼原則詳見附錄。
2			EventName	活動名稱	M	xs:string	1	描述該活動名稱。	文字
3	SuperEventType	(屬於...)主活動資料型別	EventID	活動唯一識別碼	M	xs:string	1	描述該活動唯一識別碼。	唯一識別碼(UUID)編碼原則詳見附錄。
4			EventName	活動名稱	M	xs:string	1	描述該活動名稱。	文字
5	SessionType	場次資料型別	Name	名稱	M	xs:string	1	描述該活動場次名稱。	文字
6			LocationName	活動地點名稱	M	xs:string	1	描述該活動場次之地點名稱。	文字
7			PositionLat	活動地點坐標緯度	M	xs:double	1	描述活動地點坐標資料之代表點位緯度，坐標系統為 WGS84。精度最少填註至小數點後5碼，如：25.02516。	浮點數
8			PositionLon	活動地點坐標經度	M	xs:double	1	描述活動地點坐標資料之代表點位緯度，坐標系統為 WGS84。精度最少填註至小數點後第5碼，如：121.54423。	浮點數
9			StartDateTime	起始日期時間	M	xs:dateTime	1	描述該場次時程起始日期時間，格式為 ISO8601 格式（yyy-MM-ddTHH:mm:sszzz），如：2022-12-01T00:00:00+08:00。	日期時間

10			EndTime	結束日期時間	M	xs:dateTime	1	描述該場次時程結束日期時間，格式為 ISO8601 格式（yyy-MM-ddTHH:mm:sszzz），如：2022-12-10T23:59:59+08:00	日期時間
11			Fees	收費說明	O	FeeType	1...N	描述該活動場次之收費說明。以巢狀方式封裝複數型別。	依類型定義
12			Description	文字描述	O	xs:string	1	描述該活動場次之詳細介紹。	文字
13			PostalAddress	地址	O	PostalAddressType	1	描述該活動場次之地址。	依類型定義
14			URL	網址	O	xs:anyURI	1	描述該活動場次說明網址。	超連結型別
15	EventType	活動資料型別	EventID	活動唯一識別碼	M	xs:string	1	描述該活動唯一識別碼。	唯一識別碼(UUID)編碼原則詳見附錄。
16			EventName	活動名稱	M	xs:string	1	描述該活動名稱。	文字
17			AlternateNames	別名	O	xs:string	1...N	描述該觀光資源之別名。以巢狀方式封裝複數型別。	文字
18			Description	活動文字描述	M	xs:string	1	以文字詳細介紹該活動文字描述。	文字
19			PositionLat	活動坐標緯度	M	xs:double	1	描述活動坐標資料之代表點位緯度，坐標系統為 WGS84。精度最少填註至小數點後5碼，如：25.02516。	浮點數
20			PositionLon	活動坐標經度	M	xs:double	1	描述活動坐標資料之代表點位緯度，坐標系統為 WGS84。精度最少填註至小數點後第5碼，如：121.54423。	浮點數
21			Geometry	面形空間資料	O	xs:string	1	描述面形空間資料，以字串儲存面形、多重面形，資料型態為 WKT 格式之 Polygon 或 MultiPolygon，面形資料如：POLYGON ((121.54815 25.10162,121.54930 25.10209,121.54899 25.10	文字

								284,121.54779 25.10231,121.548 15 25.10162))	
22			EventClasses	活動類型	M	EventClassEnum	1...N	描述該活動之類型代碼。以巢狀方式封裝複數型別。	代碼，詳見「活動類型代碼 (EventClassEnum)」。
23			PostalAddress	郵政地址	M	PostalAddressType	1	描述活動郵政地址，包括縣市、鄉鎮區、郵遞區號、街道名稱等資料。	依類型定義
24			Telephones	聯絡電話	M	TelephoneType	1...N	描述活動聯絡電話，以巢狀方式封裝複數型別。	依類型定義
25			Images	影像/照片	M	ImageType	1...N	描述該觀光資源之影像資料，以巢狀方式封裝複數型別。	依類型定義
26			Organizations	組織/單位	O	OrganizationType	1...N	描述該觀光資源之相關組織/單位資料，如：Authority(權管單位)、Operator(營運單位)、Organizer(主辦單位)。以巢狀方式封裝複數型別。	依類型定義
27			TrafficInfo	交通資訊 文字描述	O	xs:string	1	以文字簡述交通資訊，如開車及大眾運輸搭乘方式。	文字
28			ParkingInfo	停車場資訊 文字描述	O	xs:string	1	以文字簡述停車場資訊，如停車場地點、各類車種停車位數等。	文字
29			Facilities	提供設施 資訊	O	FacilityEnum	1...N	描述提供之設施。以巢狀方式封裝複數型別。	代碼，詳見「設施資料代碼 (FacilityEnum)」。
30			IsAccessibleForFree	免費入場	O	xs:boolean	1	描述是否為免費入場，預設值為0，0：代表需入場相關費用；1：代表免費入場。	布林值型別
31			FeeInfo	收費資訊 文字描述	O	xs:string	1	以文字簡述該收費資訊，如：全票 180元、學生票100元。	文字
32			PaymentMethods	付款方式	O	PaymentMethodEnum	1...N	描述收費/票券之付款方式。以巢狀方式封裝複數型別。	代碼，詳見「付款方式代碼 (PaymentMethodEnum)」。

33			LocatedCities	關聯區域 所在縣市 鄉鎮	O	LocatedCityType	1...N	描述該觀光資源關聯區域所在 縣市鄉鎮，以縣市及鄉鎮區敘 明。如：景點或活動涵蓋區 域、營運場所之服務範圍、步 道或自行車道之起迄點等。以 巢狀方式封裝複數型別。	依類型定義
34			WebsiteURL	官網網址	O	xs:anyURI	1	描述官方網站之網址。	超連結型別
35			ReservationURLs	預約網站 資訊	O	xs:anyURI	1...N	描述預約網站資訊。以巢狀方 式封裝複數型別。	超連結型別
36			MapURLs	簡圖或地 圖網址	O	xs:anyURI	1...N	描述地圖簡圖、地圖網址、Go ogle Map 連結等。以巢狀方式 封裝複數型別。	超連結型別
37			SameAsURLs	同義於... 網址資訊	O	xs:anyURI	1...N	描述同義詞之網址，如：「202 0年臺灣燈會」該欄位可填 <a href="http://www.wikidata.org/wiki/Q65049265">http://www.wikidata.org/wiki/Q65049265</a> 。以巢狀方式封裝複數型 別。	超連結型別
38			SocialMediaURLs	社群媒體 資訊	O	SocialMediaURLType	1...N	描述該觀光資源之社群媒體資 訊。以巢狀方式封裝複數型 別。	依類型定義
39			Participant	參與對象	O	xs:string	1	描述活動參與對象。	文字
40			StartDateTime	起始日期 時間	M	xs:dateTime	1	描述該活動起始日期時間，格 式為 ISO8601 格式（yyyy-MM- ddTHH:mm:sszzz），如：活動 起始日期時間為2022年12月1日 17時，則填寫為「2022-12-01T 17:00:00+08:00」。	日期時間
41			EndDateTime	結束日期 時間	M	xs:dateTime	1	描述該活動結束日期時間，格 式為 ISO8601 格式（yyyy-MM- ddTHH:mm:sszzz），如：活動 結束日期時間為2022年12月10 日20時，則填寫為「2022-12-1 0T20:00:00+08:01」。	日期時間

42			EventStatus	活動狀態	O	EventStatusEnum	1	描述該活動狀態，如：EventCancelled (活動取消)、EventPostponed (活動延期)、EventRescheduled (活動改期)、EventScheduled (活動照期舉行)。預設值為「EventScheduled」。	代碼，詳見「活動狀態代碼 (EventStatusEnum)」。
43			PreviousStartDates	先前排定之活動起始日期	O	xs:dateTime	1...N	描述該活動異動前之起始日期時間，格式為 ISO8601 格式 (yyyy-MM-ddTHH:mm:sszzz)，如：異動前活動起始日期時間為2022年12月1日15時，則填寫為「2022-12-01T15:00:00+08:00」。以巢狀方式封裝複數型別。	日期時間
44			CalendarURLs	行事曆網址	O	xs:anyURI	1...N	描述活動行事曆檔或將活動新增至日曆之網址。行事曆檔須採用 RFC 5545標準，副檔名為.ical、.ics、.ifb 或.icalendar。以巢狀方式封裝複數型別。	超連結型別
45			SubEvents	子活動	O	SubEventType	1...N	描述活動屬於主活動時，填寫其他子活動資訊。如：填寫「花 IN 台北」主活動時，則「士林官邸菊展」、「台北茶花展」為其子活動，依類型定義填寫子活動之活動唯一識別碼及名稱。以巢狀方式封裝複數型別。	依類型定義
46			SuperEvent	(屬於...) 主活動	O	SuperEventType	1	描述活動屬於子活動時，填寫其主活動資訊。如：填寫「士林官邸菊展」子活動時，則「花 IN 台北」為其主活動，依類型定義填寫主活動之活動唯一識別碼及名稱。	依類型定義

47			Tags	標籤	O	xs:string	1...N	描述活動內容之標籤。以巢狀方式封裝複數型別。	文字
48			Remarks	備註資訊	O	xs:string	1	以文字簡述其他備註資訊，如：入場相關注意事項。	文字
49			UpdateTime	資料更新日期時間	M	xs:dateTime	1	描述資料更新日期時間，格式為 ISO8601 格式（yyyy-MM-ddTHH:mm:sszzz），如：2022-01-01T17:30:00+08:00	日期時間
50			EventID	活動唯一識別碼	M	xs:string	1	描述該活動唯一識別碼。	唯一識別碼(UUID)編碼原則詳見附錄。
51	EventSessionType	活動場次資料型別	EventName	活動名稱	M	xs:string	1	描述該活動名稱。	文字
52			Sessions	活動場次時段說明	O	SessionType	1...N	描述該活動場次資訊。以巢狀方式封裝複數型別。	依類型定義
53			UpdateTime	資料更新日期時間	M	xs:dateTime	1	描述資料更新日期時間，格式為 ISO8601 格式（yyyy-MM-ddTHH:mm:sszzz），如：2022-01-01T17:30:00+08:00	日期時間

## 十一、 資料提供、發布流程及分工

觀光資料提供單位依據本標準之規範，產製觀光資料文件並透過自動化取得，經資料檢核通過後，整合發布觀光資料。

觀光資料提供、發布單位之分工如下：

### (一) 觀光資料提供單位

1. 確保所提供觀光資料內容之完整、時效及正確性，負責資料檢核及修正更新。
2. 確保所提供觀光資料內容符合本標準之規範，自動化將最新觀光資料上傳至交通部觀光署系統。

### (二) 觀光資料發布單位

1. 負責建立觀光資料蒐整機制、建置觀光資料蒐整系統。
2. 提供及維護觀光資料生產單位所需之資料檢核傳輸程式模組。
3. 發布觀光資料及服務、推廣觀光資料應用。
4. 提供交通與觀光資料混搭之空間查詢 API (Nearby API) 服務，方便查詢觀光 POI 附近之交通旅運相關資料，如：公車站牌、公車路線、火車站、機場、港口、公共自行車站、停車場等。

## 十二、 觀光資料標準

### (一) 資料清單及檔案命名規則

說明：資料清單及資料檔案命名名稱對照表。

項次	資料項目名稱	備註
1	景點基本資料 XML	AttractionList.xml
2	景點營運時間資料 XML	AttractionServiceTimeList.xml
3	景點收費資料 XML	AttractionFeeList.xml
4	餐飲店家基本資料 XML	RestaurantList.xml
5	餐飲店家營運時間資料 XML	RestaurantServiceTimeList.xml
6	旅館民宿基本資料 XML	HotelList.xml
7	旅館民宿房型資料 XML	HotelRoomList.xml
8	旅遊服務站點基本資料 XML	TourismServiceSiteList.xml
9	旅遊服務站點營運時間資料 XML	TourismServiceSiteServiceTimeList.xml
10	步道基本資料 XML	TrailList.xml
11	步道周邊設施資料 XML	TrailFacilityList.xml
12	自行車道基本資料 XML	CyclingRouteList.xml
13	自行車道周邊設施資料 XML	CyclingRouteFacilityList.xml
14	活動基本資料 XML	EventList.xml
15	活動場次資料 XML	EventSessionList.xml

## (二) 景點資料標準

無論景點或景區都應在本資料集單筆獨立列示；景點若屬子景點並包含於其他景點/景區中，則需填寫 PartOfAttraction (屬於...主景點/景區)欄位資訊，反之若為大景區則需填寫其所包含之其他子景點資訊，填寫於 SubAttractions 子景點欄位中。

### 1. 景點基本資料 XML

#### <AttractionList>

英文屬性名稱	中文屬性名稱	選填條件	說明
UpdateTime	檔案更新日期時間	M	描述檔案更新日期時間，格式為 ISO8601 格式（yyyy-MM-ddTHH:mm:sszzz），如：2022-01-01T17:30:00+08:00
UpdateInterval	檔案更新週期(秒)	M	描述檔案更新週期(秒)，如：86400。若為不定期更新則填「-1」
Language	語系	M	描述主資料內容之語系，如：Zh_tw。
ProviderID	資料提供單位機關代碼	M	描述資料提供單位代碼，引用共通性資料標準之「機關代碼」。
Attractions	景點資訊	M	包絡多筆。
Attraction	景點資料	M	單筆。

#### <Attraction>

英文屬性名稱	中文屬性名稱	選填條件	說明
AttractionID	景點唯一識別碼	M	描述該景點唯一識別碼。
AttractionName	景點名稱	M	描述該景點名稱。
AlternateNames	別名	O	描述該觀光資源之別名。以巢狀方式封裝複數型別。
AlternateName	別名(單數型別)		
Description	景點文字描述	M	以文字詳細介紹該景點文字描述。
PositionLat	景點坐標緯度	M	描述景點坐標資料之代表點位緯度，坐標系統為 WGS84。精度最少填註至小數點後5碼，如：25.02516。
PositionLon	景點坐標經度	M	描述景點坐標資料之代表點位緯度，坐標系統為 WGS84。精度最少填註至小數點後第5碼，如：121.54423。

Geometry		面形空間資料	O	描述面形空間資料，以字串儲存面形、多重面形，資料型態為 WKT 格式之 Polygon 或 MultiPolygon，面形資料如：POLYGON ((121.54815 25.10162,121.54930 25.10209,121.54899 25.10284,121.54779 25.10231,121.54815 25.10162))
AttractionClasses		景點類型	M	描述該景點之類型代碼。以巢狀方式封裝複數型別。
	AttractionClass	景點類型(單數型別)		
PostalAddress		郵政地址	M	描述景點郵政地址，包括縣市、鄉鎮區、郵遞區號、街道名稱等資料。
	City	縣市名稱	M	描述行政區之縣市名稱。
	CityCode	縣市代碼	M	描述行政區之縣市代碼。
	Town	行政區(鄉鎮區)名稱	M	描述行政區之鄉鎮區名稱。
	TownCode	行政區(鄉鎮區)代碼	M	描述行政區之鄉鎮區代碼。
	ZipCode	郵遞區號	M	描述配合郵件處理自動化所需之編碼，引用共通性資料標準之「郵遞區號」，為3碼格式。
	StreetAddress	街道名稱	O	描述地址之街道名稱、門牌號碼及樓號，如：忠孝東路四段290號。
Telephones		聯絡電話	M	描述景點聯絡電話，以巢狀方式封裝複數型別。
	Telephone	聯絡電話(單數型別)		
	Tel	市話	M	一般市內電話，如：(02)23491500。
	Ext	分機	O	各單位經總機與交換機系統(PBX)分配轉接之專屬號碼，如：8755。
Images		影像/照片	M	描述該觀光資源之影像資料，以巢狀方式封裝複數型別。
	Image	影像/照片(單數型別)		
	Name	名稱	M	描述影像名稱或標題。
	Description	文字描述	O	描述影像詳細介紹。
	URL	網址	M	描述影像網址。
	Width	寬度	O	描述影像寬度(px)。
	Height	高度	O	描述影像高度(px)。
	Keywords	關鍵字	O	描述影像關鍵字。以巢狀方式封裝複數型別。
	Keyword	關鍵字(單數型別)		
Organizations		組織/單位	O	描述該觀光資源之相關組織/單位資料，如：Authority(權管單位)、Operator(營運單位)、Organizer(主辦單位)。以巢狀方式封裝複數型別。
	Organization	組織/單位(單數型別)		

		Name	組織/單位名稱	M	描述組織單位之名稱
		Class	組織/單位類型	M	描述組織單位之類型代碼，如：Authority(權管單位)、Operator(營運單位)、Organizer(主辦單位)。
		TaxCode	營利事業暨扣繳單位統一編號	O	描述組織單位之統一編號。
		AgencyCode	機關代碼	O	描述組織單位之機關代碼，引用共通性資料標準之「機關代碼」。
		URL	網址	O	描述組織單位之官方網站。
		Telephones	聯絡電話	O	一般市內電話，如：(02)23931122。以巢狀方式封裝複數型別。
		Telephone	聯絡電話(單數型別)		
		Tel	市話	M	一般市內電話，如：(02)23491500。
		Ext	分機	O	各單位經總機與交換機系統(PBX)分配轉接之專屬號碼，如：8755。
		MobilePhones	行動電話	O	描述行動電話，引用共通性資料標準「行動電話」。以巢狀方式封裝複數型別。
		MobilePhone	行動電話(單數型別)		
		Faxes	傳真電話	O	描述傳真電話，引用共通性資料標準「市話」，如：(02)27815399。以巢狀方式封裝複數型別。
		Fax	行動電話(單數型別)		
		Email	電子信箱	O	描述電子信箱，如：tad@tad.gov.tw。
		ServiceTimeInfo	營運時間文字描述	O	以文字簡述場域之營運時間，須包含每週及每日營運/不營運時間。
		TrafficInfo	交通資訊文字描述	O	以文字簡述交通資訊，如開車及大眾運輸搭乘方式。
		ParkingInfo	停車場資訊文字描述	O	以文字簡述停車場資訊，如停車場地點、各類車種停車位數等。
		Facilities	提供設施資訊	O	描述提供之設施。以巢狀方式封裝複數型別。
		Facility	提供設施資訊(單數型別)		
		ServiceStatus	營運狀態	M	描述場域之營運狀態，預設值為1，表示為正常營運(Open)。
		IsPublicAccess	是否為向公眾開放場域	O	描述場域是否向公眾開放，預設值為1，0：代表不開放；1：向公眾開放。
		IsAccessibleForFree	免費入場	O	描述是否為免費入場，預設值為0，0：代表需入場相關費用；1：代表免費入場。
		FeeInfo	收費資訊文字描述	O	以文字簡述該收費資訊，如：全票 180元、學生票100元。
		PaymentMethods	付款方式	O	描述收費/票券之付款方式。以巢狀方式封裝複數型別。
		PaymentMethod	付款方式(單數型別)		

LocatedCities			關聯區域所在縣市鄉鎮	O	描述該觀光資源關聯區域所在縣市鄉鎮，以縣市及鄉鎮區敘明。如：景點或活動涵蓋區域、營運場所之服務範圍、步道或自行車道之起迄點等。以巢狀方式封裝複數型別。
	LocatedCity		關聯區域所在縣市鄉鎮(單數型別)		
		Name	名稱	M	描述涵蓋、經過或涉及之區域名稱。
		Class	類型	M	描述關聯區域之類型代碼，如：起點區域則填2。
		City	縣市名稱	M	描述關聯區域之縣市名稱，如：臺北市。
		CityCode	縣市代碼	M	描述關聯區域之縣市代碼，如：63000。
		Town	行政區(鄉鎮區)名稱	M	描述關聯區域之鄉鎮區名稱，如：松山區。
		TownCode	行政區(鄉鎮區)代碼	M	描述關聯區域之鄉鎮區代碼，如：63000010。
WebsiteURL			官網網址	O	描述官方網站之網址。
ReservationURLs			預約網站資訊	O	描述預約網站資訊。以巢狀方式封裝複數型別。
	ReservationURL		預約網站資訊(單數型別)		
MapURLs			簡圖或地圖網址	O	描述地圖簡圖、地圖網址、Google Map 連結等。以巢狀方式封裝複數型別。
	MapURL		簡圖或地圖網址(單數型別)		
SameAsURLs			同義於...網址資訊	O	描述同義詞之網址，如：「2020年臺灣燈會」該欄位可填 <a href="https://www.wikidata.org/wiki/Q65049265">https://www.wikidata.org/wiki/Q65049265</a> 。以巢狀方式封裝複數型別。
	SameAsURL		同義於...網址資訊(單數型別)		
SocialMediaURLs			社群媒體資訊	O	描述該觀光資源之社群媒體資訊。以巢狀方式封裝複數型別。
	SocialMediaURL		社群媒體資訊(單數型別)		
		Name	名稱	M	描述社群媒體之名稱。
		Description	文字描述	O	描述社群媒體之詳細介紹。
		Class	類型	O	描述社群媒體類型代碼。
		URL	網址	O	描述社群媒體內容之網址。
		Keywords	關鍵字	O	描述社群媒體內容之關鍵字。以巢狀方式封裝複數型別。
			Keyword		
		Tags	標籤	O	描述社群媒體之標籤。以巢狀方式封裝複數型別。
			Tag		
VisitDuration			建議停留時間(分鐘)	O	描述建議停留時間，單位為分鐘，如：1小時半則為90、1日則為1440。

AssetsClass	文化資產級別	O	描述景點文化資產級別。
SubAttractions	子景點	O	描述景點屬於主景點/景區時，填寫其子景點資訊，如：填寫「車埕遊憩區」主景點/景區時，則「車埕木業展示館」、「車埕火車站」為其子景點。
SubAttraction	子景點(單數型別)		
AttractionID	景點唯一識別碼	M	描述該景點唯一識別碼。
AttractionName	景點名稱	M	描述該景點名稱。
PartOfAttraction	(屬於...)主景點/景區	O	描述景點屬於子景點時，填寫其歸屬之主景點/景區資訊，如：填寫「車埕木業展示館」子景點時，則「車埕遊憩區」為主景點/景區。
AttractionID	景點唯一識別碼	M	描述該景點唯一識別碼。
AttractionName	景點名稱	M	描述該景點名稱。
Tags	標籤	O	描述景點內容之標籤。以巢狀方式封裝複數型別。
Tag	標籤(單數型別)		
Remarks	備註資訊	O	以文字簡述其他備註資訊，如：入場相關注意事項。
UpdateTime	資料更新日期時間	M	描述資料更新日期時間，格式為 ISO8601 格式 (yyyy-MM-ddTHH:mm:sszz)，如：2022-01-01T17:30:00+08:00

## 2. 景點營運時間資料 XML

### <AttractionServiceTimeList>

英文屬性名稱	中文屬性名稱	選填條件	說明
UpdateTime	檔案更新日期時間	M	描述檔案更新日期時間，格式為 ISO8601 格式 (yyyy-MM-ddTHH:mm:sszz)，如：2022-01-01T17:30:00+08:00
UpdateInterval	檔案更新週期(秒)	M	描述檔案更新週期(秒)，如：86400。若為不定期更新則填「-1」
Language	語系	M	描述主資料內容之語系，如：Zh_tw。
ProviderID	資料提供單位機關代碼	M	描述資料提供單位代碼，引用共通性資料標準之「機關代碼」。
AttractionServiceTimes	景點營運時間資訊	M	包絡多筆。
AttractionServiceTime	景點營運時間資料	M	單筆。

### <AttractionServiceTime>

英文屬性名稱		中文屬性名稱	選填條件	說明
AttractionID		景點唯一識別碼	M	描述該景點唯一識別碼。
AttractionName		景點名稱	M	描述該景點名稱。
ServiceTimes		營運時間資訊	M	描述該景點營運時間資訊。以巢狀方式封裝複數型別。
	ServiceTime	營運時間資訊(單數型別)		
	Name	名稱	M	描述該時段說明名稱。
	Description	文字描述	O	描述該時段說明之詳細介紹。
	ServiceDays	營運服務日	M	週一至週日、國定假日、颱風日等。以巢狀方式封裝複數型別。
	ServiceDay	營運服務日(單數型別)		
	StartTime	起始時間	M	描述該時段說明起始時間，格式為 HH:mm:ss，如：全天時段則起始時間為「00:00:00」。
	EndTime	結束時間	M	描述該時段說明結束時間，格式為 HH:mm:ss，如：全天時段則結束時間為「23:59:59」。
	EffectiveDate	有效期限起始	O	描述該時段說明有效期限起始之日期時間，格式為 ISO8601 格式（yyyy-MM-ddTHH:mm:sszzz），如：2022年12月1日至10日「2022年盤點維護期間」，有效起始期限則為「2022-12-01T00:00:00+08:00」。
	ExpireDate	有效期限結束	O	描述該時段說明有效期限結束之日期時間，格式為 ISO8601 格式（yyyy-MM-ddTHH:mm:sszzz），如：2022年12月1日至10日「2022年盤點維護期間」，有效結束期限則為「2022-12-10T23:59:59+08:00」。
UpdateTime		資料更新日期時間	M	描述資料更新日期時間，格式為 ISO8601 格式（yyyy-MM-ddTHH:mm:sszzz），如：2022-01-01T17:30:00+08:00

## 3. 景點收費資料 XML

### <AttractionFeeList>

英文屬性名稱		中文屬性名稱	選填條件	說明
UpdateTime		檔案更新日期時間	M	描述檔案更新日期時間，格式為 ISO8601 格式（yyyy-MM-ddTHH:mm:sszzz），如：2022-01-01T17:30:00+08:00

UpdateInterval	檔案更新週期(秒)	M	描述檔案更新週期(秒)，如：86400。若為不定期更新則填「-1」
Language	語系	M	描述主資料內容之語系，如：Zh_tw。
ProviderID	資料提供單位機關代碼	M	描述資料提供單位代碼，引用共通性資料標準之「機關代碼」。
AttractionFees	景點收費資訊	M	包絡多筆。
AttractionFee	景點收費資料	M	單筆。

#### <AttractionFee>

英文屬性名稱	中文屬性名稱	選填條件	說明
AttractionID	景點唯一識別碼	M	描述該景點唯一識別碼。
AttractionName	景點名稱	M	描述該景點名稱。
Fees	收費資訊	M	描述該景點收費資訊。以巢狀方式封裝複數型別。
Fee	收費資訊(單數型別)		
Name	名稱	M	描述該收費/票券名稱。
Price	價格	M	描述收費/票券價格，單位為新台幣，若不需支付費用、手續費或服務費則本欄為「0」。
Description	文字描述	O	描述該收費/票券之詳細介紹。
URL	網址	O	描述該收費/票券說明或購買網址。
UpdateTime	資料更新日期時間	M	描述資料更新日期時間，格式為 ISO8601 格式（yyyy-MM-ddTHH:mm:sszzz），如：2022-01-01T17:30:00+08:00

### (三) 餐飲資料標準

#### 1. 餐飲店家基本資料 XML

##### <RestaurantList>

英文屬性名稱	中文屬性名稱	選填條件	說明
UpdateTime	檔案更新日期時間	M	描述檔案更新日期時間，格式為 ISO8601 格式（yyyy-MM-ddTHH:mm:sszzz），如：2022-01-01T17:30:00+08:00

UpdateInterval	檔案更新週期(秒)	M	描述檔案更新週期(秒)，如：86400。若為不定期更新則填「-1」
Language	語系	M	描述主資料內容之語系，如：Zh_tw。
ProviderID	資料提供單位機關代碼	M	描述資料提供單位代碼，引用共通性資料標準之「機關代碼」。
Restaurants	餐飲店家資訊	M	包絡多筆。
Restaurant	餐飲店家資料	M	單筆。

### <Restaurant>

英文屬性名稱	中文屬性名稱	選填條件	說明
RestaurantID	餐飲店家唯一識別碼	M	描述該餐飲店家唯一識別碼。
RestaurantName	餐飲店家名稱	M	描述該餐飲店家名稱。
AlternateNames	別名	O	描述該觀光資源之別名。以巢狀方式封裝複數型別。
AlternateName	別名(單數型別)		
Description	餐飲店家文字描述	O	以文字詳細介紹該餐飲店家文字描述。
PositionLat	餐飲店家坐標緯度	M	描述餐飲店家坐標資料之代表點位緯度，坐標系統為 WGS84。精度最少填註至小數點後5碼，如：25.02516。
PositionLon	餐飲店家坐標經度	M	描述餐飲店家坐標資料之代表點位緯度，坐標系統為 WGS84。精度最少填註至小數點後第5碼，如：121.54423。
Geometry	面形空間資料	O	描述面形空間資料，以字串儲存面形、多重面形，資料型態為 WKT 格式之 Polygon 或 MultiPolygon，面形資料如：POLYGON ((121.54815 25.10162,121.54930 25.10209,121.54899 25.10284,121.54779 25.10231,121.54815 25.10162))
CuisineClasses	餐飲店家類型	M	描述該餐飲店家之類型代碼。以巢狀方式封裝複數型別。
CuisineClass	餐飲店家類型(單數型別)		
PostalAddress	郵政地址	M	描述餐飲店家郵政地址，包括縣市、鄉鎮區、郵遞區號、街道名稱等資料。
City	縣市名稱	M	描述行政區之縣市名稱。
CityCode	縣市代碼	M	描述行政區之縣市代碼。
Town	行政區(鄉鎮區)名稱	M	描述行政區之鄉鎮區名稱。
TownCode	行政區(鄉鎮區)代碼	M	描述行政區之鄉鎮區代碼。

	ZipCode	郵遞區號	M	描述配合郵件處理自動化所需之編碼，引用共通性資料標準之「郵遞區號」，為3碼格式。
	StreetAddress	街道名稱	O	描述地址之街道名稱、門牌號碼及樓號，如：忠孝東路四段290號。
Telephones		聯絡電話	M	描述餐飲店家聯絡電話，以巢狀方式封裝複數型別。
	Telephone	聯絡電話(單數型別)		
	Tel	市話	M	一般市內電話，如：(02)23491500。
	Ext	分機	O	各單位經總機與交換機系統(PBX)分配轉接之專屬號碼，如：8755。
Images		影像/照片	O	描述該觀光資源之影像資料，以巢狀方式封裝複數型別。
	Image	影像/照片(單數型別)		
	Name	名稱	M	描述影像名稱或標題。
	Description	文字描述	O	描述影像詳細介紹。
	URL	網址	M	描述影像網址。
	Width	寬度	O	描述影像寬度(px)。
	Height	高度	O	描述影像高度(px)。
	Keywords	關鍵字	O	描述影像關鍵字。以巢狀方式封裝複數型別。
	Keyword	關鍵字(單數型別)		
Organizations		組織/單位	O	描述該觀光資源之相關組織/單位資料，如：Authority(權管單位)、Operator(營運單位)、Organizer(主辦單位)。以巢狀方式封裝複數型別。
	Organization	組織/單位(單數型別)		
	Name	組織/單位名稱	M	描述組織單位之名稱
	Class	組織/單位類型	M	描述組織單位之類型代碼，如：Authority(權管單位)、Operator(營運單位)、Organizer(主辦單位)。
	TaxCode	營利事業暨扣繳單位統一編號	O	描述組織單位之統一編號。
	AgencyCode	機關代碼	O	描述組織單位之機關代碼，引用共通性資料標準之「機關代碼」。
	URL	網址	O	描述組織單位之官方網站。
	Telephones	聯絡電話	O	一般市內電話，如：(02)23931122。以巢狀方式封裝複數型別。
	Telephone	聯絡電話(單數型別)		
	Tel	市話	M	一般市內電話，如：(02)23491500。

		Ext	分機	O	各單位經總機與交換機系統(PBX)分配轉接之專屬號碼，如：8755。
		MobilePhones	行動電話	O	描述行動電話，引用共通性資料標準「行動電話」。以巢狀方式封裝複數型別。
		MobilePhone	行動電話(單數型別)		
		Faxes	傳真電話	O	描述傳真電話，引用共通性資料標準「市話」，如：(02)27815399。以巢狀方式封裝複數型別。
		Fax	行動電話(單數型別)		
		Email	電子信箱	O	描述電子信箱，如：tad@tad.gov.tw。
ServiceTimeInfo			營運時間文字描述	O	以文字簡述場域之營運時間，須包含每週及每日營運/不營運時間。
TrafficInfo			交通資訊文字描述	O	以文字簡述交通資訊，如開車及大眾運輸搭乘方式。
ParkingInfo			停車場資訊文字描述	O	以文字簡述停車場資訊，如停車場地點、各類車種停車位數等。
Facilities			提供設施資訊	O	描述提供之設施。以巢狀方式封裝複數型別。
	Facility		提供設施資訊(單數型別)		
ServiceStatus			營運狀態	O	描述場域之營運狀態，預設值為1，表示為正常營運(Open)。
PaymentMethods			付款方式	O	描述收費/票券之付款方式。以巢狀方式封裝複數型別。
	PaymentMethod		付款方式(單數型別)		
LocatedCities			關聯區域所在縣市鄉鎮	O	描述該觀光資源關聯區域所在縣市鄉鎮，以縣市及鄉鎮區敘明。如：景點或活動涵蓋區域、營運場所之服務範圍、步道或自行車道之起迄點等。以巢狀方式封裝複數型別。
	LocatedCity		關聯區域所在縣市鄉鎮(單數型別)		
		Name	名稱	M	描述涵蓋、經過或涉及之區域名稱。
		Class	類型	M	描述關聯區域之類型代碼，如：起點區域則填2。
		City	縣市名稱	M	描述關聯區域之縣市名稱，如：臺北市。
		CityCode	縣市代碼	M	描述關聯區域之縣市代碼，如：63000。
		Town	行政區(鄉鎮區)名稱	M	描述關聯區域之鄉鎮區名稱，如：松山區。
		TownCode	行政區(鄉鎮區)代碼	M	描述關聯區域之鄉鎮區代碼，如：63000010。
WebsiteURL			官網網址	O	描述官方網站之網址。
ReservationURLs			預約網站資訊	O	描述預約網站資訊。以巢狀方式封裝複數型別。
	ReservationURL		預約網站資訊(單數型別)		
MapURLs			簡圖或地圖網址	O	描述地圖簡圖、地圖網址、Google Map 連結等。以巢狀方式封裝複數型別。

	MapURL	簡圖或地圖網址(單數型別)		
	SameAsURLs	同義於...網址資訊	O	描述同義詞之網址，如：「2020年臺灣燈會」該欄位可填 <a href="https://www.wikidata.org/wiki/Q65049265">https://www.wikidata.org/wiki/Q65049265</a> 。以巢狀方式封裝複數型別。
	SameAsURL	同義於...網址資訊(單數型別)		
	SocialMediaURLs	社群媒體資訊	O	描述該觀光資源之社群媒體資訊。以巢狀方式封裝複數型別。
	SocialMediaURL	社群媒體資訊(單數型別)		
	Name	名稱	M	描述社群媒體之名稱。
	Description	文字描述	O	描述社群媒體之詳細介紹。
	Class	類型	O	描述社群媒體類型代碼。
	URL	網址	O	描述社群媒體內容之網址。
	Keywords	關鍵字	O	描述社群媒體內容之關鍵字。以巢狀方式封裝複數型別。
	Keyword	關鍵字(單數型別)		
	Tags	標籤	O	描述社群媒體之標籤。以巢狀方式封裝複數型別。
	Tag	標籤(單數型別)		
	RestaurantFeatures	餐飲店家特色資料	O	描述餐飲店家特色。以巢狀方式封裝複數型別。
	RestaurantFeature	餐飲店家特色資料(單數型別)		
	Remarks	備註資訊	O	以文字簡述其他備註資訊，如：入場相關注意事項。
	UpdateTime	資料更新日期時間	M	描述資料更新日期時間，格式為 ISO8601 格式 (yyyy-MM-ddTHH:mm:sszzz)，如：2022-01-01T17:30:00+08:00

## 2. 餐飲店家營運時間資料 XML

### <RestaurantServiceTimeList>

英文屬性名稱	中文屬性名稱	選填條件	說明
UpdateTime	檔案更新日期時間	M	描述檔案更新日期時間，格式為 ISO8601 格式 (yyyy-MM-ddTHH:mm:sszzz)，如：2022-01-01T17:30:00+08:00
UpdateInterval	檔案更新週期(秒)	M	描述檔案更新週期(秒)，如：86400。若為不定期更新則填「-1」

Language	語系	M	描述主資料內容之語系，如：Zh_tw。
ProviderID	資料提供單位機關代碼	M	描述資料提供單位代碼，引用共通性資料標準之「機關代碼」。
RestaurantServiceTimes	餐飲店家營運時間資訊	M	包絡多筆。
RestaurantServiceTime	餐飲店家營運時間資料	M	單筆。

### <RestaurantServiceTime>

英文屬性名稱	中文屬性名稱	選填條件	說明
RestaurantID	餐飲店家唯一識別碼	M	描述該餐飲店家唯一識別碼。
RestaurantName	餐飲店家名稱	M	描述該餐飲店家名稱。
ServiceTimes	營運時間資訊	M	描述該餐飲店家營運時間資訊。以巢狀方式封裝複數型別。
ServiceTime	營運時間資訊(單數型別)		
Name	名稱	M	描述該時段說明名稱。
Description	文字描述	O	描述該時段說明之詳細介紹。
ServiceDays	營運服務日	M	週一至週日、國定假日、颱風日等。以巢狀方式封裝複數型別。
ServiceDay	營運服務日(單數型別)		
StartTime	起始時間	M	描述該時段說明起始時間，格式為 HH:mm:ss，如：全天時段則起始時間為「00:00:00」。
EndTime	結束時間	M	描述該時段說明結束時間，格式為 HH:mm:ss，如：全天時段則結束時間為「23:59:59」。
EffectiveDate	有效期限起始	O	描述該時段說明有效期限起始之日期時間，格式為 ISO8601 格式（yyyy-MM-ddTHH:mm:sszzz），如：2022年12月1日至10日「2022年盤點維護期間」，有效起始期限則為「2022-12-01T00:00:00+08:00」。
ExpireDate	有效期限結束	O	描述該時段說明有效期限結束之日期時間，格式為 ISO8601 格式（yyyy-MM-ddTHH:mm:sszzz），如：2022年12月1日至10日「2022年盤點維護期間」，有效結束期限則為「2022-12-10T23:59:59+08:00」。
UpdateTime	資料更新日期時間	M	描述資料更新日期時間，格式為 ISO8601 格式（yyyy-MM-ddTHH:mm:sszzz），如：2022-01-01T17:30:00+08:00

## (四) 旅館民宿資料標準

### 1. 旅館民宿基本資料 XML

#### <HotelList>

英文屬性名稱	中文屬性名稱	選填條件	說明
UpdateTime	檔案更新日期時間	M	描述檔案更新日期時間，格式為 ISO8601 格式（yyyy-MM-ddTHH:mm:sszzz），如：2022-01-01T17:30:00+08:00
UpdateInterval	檔案更新週期(秒)	M	描述檔案更新週期(秒)，如：86400。若為不定期更新則填「-1」
Language	語系	M	描述主資料內容之語系，如：Zh_tw。
ProviderID	資料提供單位機關代碼	M	描述資料提供單位代碼，引用共通性資料標準之「機關代碼」。
Hotels	旅館民宿資訊	M	包絡多筆。
Hotel	旅館民宿資料	M	單筆。

#### <Hotel>

英文屬性名稱	中文屬性名稱	選填條件	說明
HotelID	旅館民宿唯一識別碼	M	描述該旅館民宿唯一識別碼。
HotelLicenseNumber	旅館民宿證號	M	描述該旅館民宿證號，為旅宿登記完整名稱。觀光旅館為 交觀宿字第 XXXX 號 組成，如：交觀宿字第1000號；旅館/民宿為 核發縣市+旅宿類型 XXXX 號 組成，如：新竹市旅館032號、宜蘭縣民宿0001號。
HotelName	旅館民宿名稱	M	描述該旅館民宿名稱。
AlternateNames	別名	O	描述該觀光資源之別名。以巢狀方式封裝複數型別。
AlternateName	別名(單數型別)		
Description	旅館民宿文字描述	O	以文字詳細介紹該旅館民宿文字描述。
PositionLat	旅館民宿坐標緯度	M	描述旅館民宿坐標資料之代表點位緯度，坐標系統為 WGS84。精度最少填註至小數點後5碼，如：25.02516。

PositionLon		旅館民宿坐標經度	M	描述旅館民宿坐標資料之代表點位緯度，坐標系統為 WGS84。精度最少填註至小數點後第5碼，如：121.54423。
Geometry		面形空間資料	O	描述面形空間資料，以字串儲存面形、多重面形，資料型態為 WKT 格式之 Polygon 或 MultiPolygon，面形資料如：POLYGON ((121.54815 25.10162,121.54930 25.10209,121.54899 25.10284,121.54779 25.10231,121.54815 25.10162))
HotelClasses		旅館民宿類型	M	描述該旅館民宿之類型代碼。以巢狀方式封裝複數型別。
	HotelClass	旅館民宿類型(單數型別)		
HotelStars		星級旅館	M	描述星級旅館，如：無為「0」、卓越5星級為「6」。
TaiwanHost		好客民宿	O	描述是否為好客民宿，0：否；1：是。
HotelCertificationMarks		旅館民宿標章/認證資料	O	描述該旅館民宿標章/認證資料。以巢狀方式封裝複數型別。
	HotelCertificationMark	旅館民宿標章/認證資料(單數型別)		
	HotelCertificationMarkClass	旅館民宿標章/認證類型代碼	O	描述該旅館民宿標章/認證之類型代碼。
	HotelCertificationMarkNumber	旅館民宿標章/認證證號或編號	O	描述該旅館民宿標章/認證之證號或編號，如：環標字第19897號、第073號。
	HotelCertificationMarkLevel	旅館民宿標章/認證等級	O	描述該旅館民宿標章/認證之等級。如：金級、銀級、銅級等等級。
PostalAddress		郵政地址	M	描述旅館民宿郵政地址，包括縣市、鄉鎮區、郵遞區號、街道名稱等資料。
	City	縣市名稱	M	描述行政區之縣市名稱。
	CityCode	縣市代碼	M	描述行政區之縣市代碼。
	Town	行政區(鄉鎮區)名稱	M	描述行政區之鄉鎮區名稱。
	TownCode	行政區(鄉鎮區)代碼	M	描述行政區之鄉鎮區代碼。
	ZipCode	郵遞區號	M	描述配合郵件處理自動化所需之編碼，引用共通性資料標準之「郵遞區號」，為3碼格式。
	StreetAddress	街道名稱	O	描述地址之街道名稱、門牌號碼及樓號，如：忠孝東路四段290號。
Telephones		聯絡電話	M	描述旅館民宿聯絡電話，以巢狀方式封裝複數型別。
	Telephone	聯絡電話(單數型別)		
	Tel	市話	M	一般市內電話，如：(02)23491500。

		Ext	分機	O	各單位經總機與交換機系統(PBX)分配轉接之專屬號碼，如：8755。
Images			影像/照片	O	描述該觀光資源之影像資料，以巢狀方式封裝複數型別。
	Image		影像/照片(單數型別)		
		Name	名稱	M	描述影像名稱或標題。
		Description	文字描述	O	描述影像詳細介紹。
		URL	網址	M	描述影像網址。
		Width	寬度	O	描述影像寬度(px)。
		Height	高度	O	描述影像高度(px)。
		Keywords	關鍵字	O	描述影像關鍵字。以巢狀方式封裝複數型別。
		Keyword	關鍵字(單數型別)		
Organizations			組織/單位	O	描述該觀光資源之相關組織/單位資料，如：Authority(權管單位)、Operator(營運單位)、Organizer(主辦單位)。以巢狀方式封裝複數型別。
	Organization		組織/單位(單數型別)		
		Name	組織/單位名稱	M	描述組織單位之名稱
		Class	組織/單位類型	M	描述組織單位之類型代碼，如：Authority(權管單位)、Operator(營運單位)、Organizer(主辦單位)。
		TaxCode	營利事業暨扣繳單位統一編號	O	描述組織單位之統一編號。
		AgencyCode	機關代碼	O	描述組織單位之機關代碼，引用共通性資料標準之「機關代碼」。
		URL	網址	O	描述組織單位之官方網站。
		Telephones	聯絡電話	O	一般市內電話，如：(02)23931122。以巢狀方式封裝複數型別。
		Telephone	聯絡電話(單數型別)		
		Tel	市話	M	一般市內電話，如：(02)23491500。
		Ext	分機	O	各單位經總機與交換機系統(PBX)分配轉接之專屬號碼，如：8755。
		MobilePhones	行動電話	O	描述行動電話，引用共通性資料標準「行動電話」。以巢狀方式封裝複數型別。
		MobilePhone	行動電話(單數型別)		
		Faxes	傳真電話	O	描述傳真電話，引用共通性資料標準「市話」，如：(02)27815399。以巢狀方式封裝複數型別。
		Fax	行動電話(單數型別)		
		Email	電子信箱	O	描述電子信箱，如：tad@tad.gov.tw。

ServiceTimeInfo	營運時間文字描述	O	以文字簡述場域之營運時間，須包含每週及每日營運/不營運時間。
TrafficInfo	交通資訊文字描述	O	以文字簡述交通資訊，如開車及大眾運輸搭乘方式。
ParkingInfo	停車場資訊文字描述	O	以文字簡述停車場資訊，如停車場地點、各類車種停車位數等。
Facilities	提供設施資訊	O	描述提供之設施。以巢狀方式封裝複數型別。
Facility	提供設施資訊(單數型別)		
ServiceStatus	營運狀態	O	描述場域之營運狀態，預設值為1，表示為正常營運(Open)。
PaymentMethods	付款方式	O	描述收費/票券之付款方式。以巢狀方式封裝複數型別。
PaymentMethod	付款方式(單數型別)		
LocatedCities	關聯區域所在縣市鄉鎮	O	
LocatedCity	關聯區域所在縣市鄉鎮(單數型別)		描述該觀光資源關聯區域所在縣市鄉鎮，以縣市及鄉鎮區敘明。如：景點或活動涵蓋區域、營運場所之服務範圍、步道或自行車道之起迄點等。以巢狀方式封裝複數型別。
Name	名稱	M	描述涵蓋、經過或涉及之區域名稱。
Class	類型	M	描述關聯區域之類型代碼，如：起點區域則填2。
City	縣市名稱	M	描述關聯區域之縣市名稱，如：臺北市。
CityCode	縣市代碼	M	描述關聯區域之縣市代碼，如：63000。
Town	行政區(鄉鎮區)名稱	M	描述關聯區域之鄉鎮區名稱，如：松山區。
TownCode	行政區(鄉鎮區)代碼	M	描述關聯區域之鄉鎮區代碼，如：63000010。
WebsiteURL	官網網址	O	描述官方網站之網址。
ReservationURLs	預約網站資訊	O	描述預約網站資訊。以巢狀方式封裝複數型別。
ReservationURL	預約網站資訊(單數型別)		
MapURLs	簡圖或地圖網址	O	描述地圖簡圖、地圖網址、Google Map 連結等。以巢狀方式封裝複數型別。
MapURL	簡圖或地圖網址(單數型別)		
SameAsURLs	同義於...網址資訊	O	描述同義詞之網址，如：「2020年臺灣燈會」該欄位可填 <a href="https://www.wikidata.org/wiki/Q65049265">https://www.wikidata.org/wiki/Q65049265</a> 。以巢狀方式封裝複數型別。
SameAsURL	同義於...網址資訊(單數型別)		
SocialMediaURLs	社群媒體資訊	O	描述該觀光資源之社群媒體資訊。以巢狀方式封裝複數型別。
SocialMediaURL	社群媒體資訊(單數型別)		

		Name	名稱	M	描述社群媒體之名稱。
		Description	文字描述	O	描述社群媒體之詳細介紹。
		Class	類型	O	描述社群媒體類型代碼。
		URL	網址	O	描述社群媒體內容之網址。
		Keywords	關鍵字	O	描述社群媒體內容之關鍵字。以巢狀方式封裝複數型別。
		Keyword	關鍵字(單數型別)		
		Tags	標籤	O	描述社群媒體之標籤。以巢狀方式封裝複數型別。
		Tag	標籤(單數型別)		
RoomInfo			房型、價目及數量	O	以文字描述旅館民宿服務內容介紹，例如有無餐廳、無障礙設施之提供等。
ServiceInfo			旅館民宿服務內容	O	以文字描述旅館民宿服務內容介紹，例如有無餐廳、無障礙設施之提供等。
TotalRooms			房間數	O	描述旅館民宿總房間數。
LowestPrice			參考最低房價	O	描述旅館民宿最低價房型參考值，單位為 TWD。
CeilingPrice			參考最高房價	O	描述旅館民宿最高價房型參考值，單位為 TWD。
TotalCapacity			總容納人數	O	描述旅館民宿總容納人數。
AccessibleRooms			無障礙客房數	O	描述旅館民宿無障礙客房數。
Toilets			公共廁所數	O	描述旅館民宿公共廁所數。
LiftingEquipments			升降設備數	O	描述旅館民宿升降設備數。
ParkingSpaces			停車車位數	O	描述旅館民宿停車車位數。
CheckTimes			入住及退房時間說明	O	描述旅館民宿之入住及退房時間說明。以巢狀方式封裝複數型別。
	CheckTime		入住及退房時間說明(單數型別)		
		Name	名稱	M	描述旅館民宿入住及退房時間之名稱。
		Description	文字描述	O	描述旅館民宿入住及退房時間之詳細介紹。
		ServiceDays	營運服務日	M	週一至週日、國定假日、颱風日等。以巢狀方式封裝複數型別。
		ServiceDay	營運服務日(單數型別)		
		CheckInTime	入住時間	M	描述旅館民宿入住時間，格式為 HH:mm:ss，如：「15:00:00」。

	CheckOutTime	退房時間	M	描述旅館民宿退房時間，格式為 HH:mm:ss，如：「11:00:00」。
	EffectiveDate	有效期限起始	O	描述該時段說明有效期限起始之日期時間，格式為 ISO8601 格式（yyyy-MM-ddTHH:mm:sszzz），如：2022年12月1日至10日「2022年盤點維護期間」，有效起始期限則為「2022-12-01T00:00:00+08:00」。
	ExpireDate	有效期限結束	O	描述該時段說明有效期限結束之日期時間，格式為 ISO8601 格式（yyyy-MM-ddTHH:mm:sszzz），如：2022年12月1日至10日「2022年盤點維護期間」，有效結束期限則為「2022-12-10T23:59:59+08:00」。
Remarks		備註資訊	O	以文字簡述其他備註資訊，如：入場相關注意事項。
UpdateTime		資料更新日期時間	M	描述資料更新日期時間，格式為 ISO8601 格式（yyyy-MM-ddTHH:mm:sszzz），如：2022-01-01T17:30:00+08:00

## 2. 旅館民宿房型資料 XML

### <HotelRoomList>

英文屬性名稱	中文屬性名稱	選填條件	說明
UpdateTime	檔案更新日期時間	M	描述檔案更新日期時間，格式為 ISO8601 格式（yyyy-MM-ddTHH:mm:sszzz），如：2022-01-01T17:30:00+08:00
UpdateInterval	檔案更新週期(秒)	M	描述檔案更新週期(秒)，如：86400。若為不定期更新則填「-1」
Language	語系	M	描述主資料內容之語系，如：Zh_tw。
ProviderID	資料提供單位機關代碼	M	描述資料提供單位代碼，引用共通性資料標準之「機關代碼」。
HotelRooms	旅館民宿房型資訊	M	包絡多筆。
HotelRoom	旅館民宿房型資料	M	單筆。

### <HotelRoom>

英文屬性名稱	中文屬性名稱	選填條件	說明
HotelID	旅館民宿唯一識別碼	M	描述該旅館民宿唯一識別碼。
HotelName	旅館民宿名稱	M	描述該旅館民宿名稱。
Rooms	房型	M	描述旅館民宿之各房型內容。以巢狀方式封裝複數型別。
Room	房型(單數型別)		

		Name	名稱	M	描述該房型之名稱。
		Description	文字描述	O	描述該房型之詳細介紹。
		Capacity	房型人數	O	描述該房型容納人數。
		Beds	床型說明	O	描述該房型之床型資訊詳細介紹。以巢狀方式封裝複數型別。
		Bed	床型說明(單數型別)		
		Images	影像/照片	O	描述該房型之影像資料。以巢狀方式封裝複數型別。
		Image	影像/照片(單數型別)		
		Name	名稱	M	描述影像名稱或標題。
		Description	文字描述	O	描述影像詳細介紹。
		URL	網址	M	描述影像網址。
		Width	寬度	O	描述影像寬度(px)。
		Height	高度	O	描述影像高度(px)。
		Keywords	關鍵字	O	描述影像關鍵字。以巢狀方式封裝複數型別。
		Keyword	關鍵字(單數型別)		
		Price	收費資訊	M	描述該房型價格，單位為新台幣。
		AmenityInfo	房型設施資訊文字描述	O	以文字簡述觀光資源之停車場資訊，如停車場地點、各類車種停車位數等。
		UpdateTime	資料更新日期時間	M	描述資料更新日期時間，格式為 ISO8601 格式（yyyy-MM-ddTHH:mm:sszzz），如：2022-01-01T17:30:00+08:00

## (五) 旅遊服務站點資料標準

### 1. 旅遊服務站點基本資料 XML

<TourismServiceSiteList>

英文屬性名稱	中文屬性名稱	選填條件	說明
UpdateTime	檔案更新日期時間	M	描述檔案更新日期時間，格式為 ISO8601 格式（yyyy-MM-ddTHH:mm:sszzz），如：2022-01-01T17:30:00+08:00

UpdateInterval	檔案更新週期(秒)	M	描述檔案更新週期(秒)，如：86400。若為不定期更新則填「-1」
Language	語系	M	描述主資料內容之語系，如：Zh_tw。
ProviderID	資料提供單位機關代碼	M	描述資料提供單位代碼，引用共通性資料標準之「機關代碼」。
TourismServiceSites	旅遊服務站點資訊	M	包絡多筆。
TourismServiceSite	旅遊服務站點資料	M	單筆。

### <TourismServiceSite>

英文屬性名稱	中文屬性名稱	選填條件	說明
TourismServiceSiteID	旅遊服務站點唯一識別碼	M	描述該旅遊服務站點唯一識別碼。
TourismServiceSiteName	旅遊服務站點名稱	M	描述該旅遊服務站點名稱。
AlternateNames	別名	O	描述該觀光資源之別名。以巢狀方式封裝複數型別。
AlternateName	別名(單數型別)		
Description	旅遊服務文字描述	O	以文字詳細介紹該旅遊服務站點文字描述。
PositionLat	旅遊服務站點坐標緯度	M	描述旅遊服務站點坐標資料之代表點位緯度，坐標系統為 WGS84。精度最少填註至小數點後5碼，如：25.02516。
PositionLon	旅遊服務站點坐標經度	M	描述旅遊服務站點坐標資料之代表點位緯度，坐標系統為 WGS84。精度最少填註至小數點後第5碼，如：121.54423。
Geometry	面形空間資料	O	描述面形空間資料，以字串儲存面形、多重面形，資料型態為 WKT 格式之 Polygon 或 MultiPolygon，面形資料如：POLYGON ((121.54815 25.10162,121.54930 25.10209,121.54899 25.10284,121.54779 25.10231,121.54815 25.10162))
TourismServiceClasses	旅遊服務站點類型	M	描述該旅遊服務站點之類型代碼。以巢狀方式封裝複數型別。
TourismServiceClass	旅遊服務站點類型(單數型別)		
PostalAddress	郵政地址	M	描述旅遊服務站點郵政地址，包括縣市、鄉鎮區、郵遞區號、街道名稱等資料。
City	縣市名稱	M	描述行政區之縣市名稱。
CityCode	縣市代碼	M	描述行政區之縣市代碼。
Town	行政區(鄉鎮區)名稱	M	描述行政區之鄉鎮區名稱。

	TownCode	行政區(鄉鎮區)代碼	M	描述行政區之鄉鎮區代碼。
	ZipCode	郵遞區號	M	描述配合郵件處理自動化所需之編碼，引用共通性資料標準之「郵遞區號」，為3碼格式。
	StreetAddress	街道名稱	O	描述地址之街道名稱、門牌號碼及樓號，如：忠孝東路四段290號。
Telephones		聯絡電話	M	描述旅遊服務站點聯絡電話，以巢狀方式封裝複數型別。
	Telephone	聯絡電話(單數型別)		
	Tel	市話	M	一般市內電話，如：(02)23491500。
	Ext	分機	O	各單位經總機與交換機系統(PBX)分配轉接之專屬號碼，如：8755。
Images		影像/照片	O	描述該觀光資源之影像資料，以巢狀方式封裝複數型別。
	Image	影像/照片(單數型別)		
	Name	名稱	M	描述影像名稱或標題。
	Description	文字描述	O	描述影像詳細介紹。
	URL	網址	M	描述影像網址。
	Width	寬度	O	描述影像寬度(px)。
	Height	高度	O	描述影像高度(px)。
	Keywords	關鍵字	O	描述影像關鍵字。以巢狀方式封裝複數型別。
	Keyword	關鍵字(單數型別)		
Organizations		組織/單位	O	描述該觀光資源之相關組織/單位資料，如：Authority(權管單位)、Operator(營運單位)、Organizer(主辦單位)。以巢狀方式封裝複數型別。
	Organization	組織/單位(單數型別)		
	Name	組織/單位名稱	M	描述組織單位之名稱
	Class	組織/單位類型	M	描述組織單位之類型代碼，如：Authority(權管單位)、Operator(營運單位)、Organizer(主辦單位)。
	TaxCode	營利事業暨扣繳單位統一編號	O	描述組織單位之統一編號。
	AgencyCode	機關代碼	O	描述組織單位之機關代碼，引用共通性資料標準之「機關代碼」。
	URL	網址	O	描述組織單位之官方網站。
	Telephones	聯絡電話	O	一般市內電話，如：(02)23931122。以巢狀方式封裝複數型別。
	Telephone	聯絡電話(單數型別)		

			Tel	市話	M	一般市內電話，如：(02)23491500。
			Ext	分機	O	各單位經總機與交換機系統(PBX)分配轉接之專屬號碼，如：8755。
		MobilePhones		行動電話	O	描述行動電話，引用共通性資料標準「行動電話」。以巢狀方式封裝複數型別。
			MobilePhone	行動電話(單數型別)		
		Faxes		傳真電話	O	描述傳真電話，引用共通性資料標準「市話」，如：(02)27815399。以巢狀方式封裝複數型別。
			Fax	行動電話(單數型別)		
		Email		電子信箱	O	描述電子信箱，如：tad@tad.gov.tw。
ServiceTimeInfo				營運時間文字描述	O	以文字簡述場域之營運時間，須包含每週及每日營運/不營運時間。
TrafficInfo				交通資訊文字描述	O	以文字簡述交通資訊，如開車及大眾運輸搭乘方式。
ParkingInfo				停車場資訊文字描述	O	以文字簡述停車場資訊，如停車場地點、各類車種停車位數等。
Facilities				提供設施資訊	O	描述提供之設施。以巢狀方式封裝複數型別。
	Facility			提供設施資訊(單數型別)		
ServiceStatus				營運狀態	O	描述場域之營運狀態，預設值為1，表示為正常營運(Open)。
PaymentMethods				付款方式	O	描述收費/票券之付款方式。以巢狀方式封裝複數型別。
	PaymentMethod			付款方式(單數型別)		
LocatedCities				關聯區域所在縣市鄉鎮	O	描述該觀光資源關聯區域所在縣市鄉鎮，以縣市及鄉鎮區敘明。如：景點或活動涵蓋區域、營運場所之服務範圍、步道或自行車道之起迄點等。以巢狀方式封裝複數型別。
	LocatedCity			關聯區域所在縣市鄉鎮(單數型別)		
		Name		名稱	M	描述涵蓋、經過或涉及之區域名稱。
		Class		類型	M	描述關聯區域之類型代碼，如：起點區域則填2。
		City		縣市名稱	M	描述關聯區域之縣市名稱，如：臺北市。
		CityCode		縣市代碼	M	描述關聯區域之縣市代碼，如：63000。
		Town		行政區(鄉鎮區)名稱	M	描述關聯區域之鄉鎮區名稱，如：松山區。
		TownCode		行政區(鄉鎮區)代碼	M	描述關聯區域之鄉鎮區代碼，如：63000010。
WebsiteURL				官網網址	O	描述官方網站之網址。
ReservationURLs				預約網站資訊	O	描述預約網站資訊。以巢狀方式封裝複數型別。
	ReservationURL			預約網站資訊(單數型別)		
MapURLs				簡圖或地圖網址	O	

	MapURL	簡圖或地圖網址(單數型別)		描述地圖簡圖、地圖網址、Google Map 連結等。以巢狀方式封裝複數型別。
	SameAsURLs	同義於...網址資訊	O	描述同義詞之網址，如：「2020年臺灣燈會」該欄位可填 <a href="https://www.wikidata.org/wiki/Q65049265">https://www.wikidata.org/wiki/Q65049265</a> 。以巢狀方式封裝複數型別。
	SameAsURL	同義於...網址資訊(單數型別)		
	SocialMediaURLs	社群媒體資訊	O	描述該觀光資源之社群媒體資訊。以巢狀方式封裝複數型別。
	SocialMediaURL	社群媒體資訊(單數型別)		
	Name	名稱	M	描述社群媒體之名稱。
	Description	文字描述	O	描述社群媒體之詳細介紹。
	Class	類型	O	描述社群媒體類型代碼。
	URL	網址	O	描述社群媒體內容之網址。
	Keywords	關鍵字	O	描述社群媒體內容之關鍵字。以巢狀方式封裝複數型別。
	Keyword	關鍵字(單數型別)		
	Tags	標籤	O	描述社群媒體之標籤。以巢狀方式封裝複數型別。
	Tag	標籤(單數型別)		
	TourismServiceSiteFeatures	旅遊服務站點之服務特色	O	描述旅遊服務站點之服務特色。以巢狀方式封裝複數型別。
	TourismServiceSiteFeature	旅遊服務站點之服務特色(單數型別)		
	Remarks	備註資訊	O	以文字簡述其他備註資訊，如：入場相關注意事項。
	UpdateTime	資料更新日期時間	M	描述資料更新日期時間，格式為 ISO8601 格式 (yyyy-MM-ddTHH:mm:sszz)，如：2022-01-01T17:30:00+08:00

## 2. 旅遊服務站點營運時間資料 XML

### <TourismServiceSiteServiceTimeList>

英文屬性名稱	中文屬性名稱	選填條件	說明
UpdateTime	檔案更新日期時間	M	描述檔案更新日期時間，格式為 ISO8601 格式 (yyyy-MM-ddTHH:mm:sszz)，如：2022-01-01T17:30:00+08:00
UpdateInterval	檔案更新週期(秒)	M	描述檔案更新週期(秒)，如：86400。若為不定期更新則填「-1」

Language	語系	M	描述主資料內容之語系，如：Zh_tw。
ProviderID	資料提供單位機關代碼	M	描述資料提供單位代碼，引用共通性資料標準之「機關代碼」。
TourismServiceSiteServiceTimes	旅遊服務站點營運時間資訊	M	包絡多筆。
TourismServiceSiteServiceTime	旅遊服務站點營運時間資料	M	單筆。

#### <TourismServiceSiteServiceTime>

英文屬性名稱	中文屬性名稱	選填條件	說明
TourismServiceSiteID	旅遊服務站點唯一識別碼	M	描述該旅遊服務站點唯一識別碼。
TourismServiceSiteName	旅遊服務站點名稱	M	描述該旅遊服務站點名稱。
ServiceTimes	營運時間資訊	M	描述該旅遊服務站點營運時間資訊。以巢狀方式封裝複數型別。
ServiceTime	營運時間資訊(單數型別)		
Name	名稱	M	描述該時段說明名稱。
Description	文字描述	O	描述該時段說明之詳細介紹。
ServiceDays	營運服務日	M	週一至週日、國定假日、颱風日等。以巢狀方式封裝複數型別。
ServiceDay	營運服務日(單數型別)		
StartTime	起始時間	M	描述該時段說明起始時間，格式為 HH:mm:ss，如：全天時段則起始時間為「00:00:00」。
EndTime	結束時間	M	描述該時段說明結束時間，格式為 HH:mm:ss，如：全天時段則結束時間為「23:59:59」。
EffectiveDate	有效期限起始	O	描述該時段說明有效期限起始之日期時間，格式為 ISO8601 格式 (yyyy-MM-ddTHH:mm:sszzz)，如：2022年12月1日至10日「2022年盤點維護期間」，有效起始期限則為「2022-12-01T00:00:00+08:00」。
ExpireDate	有效期限結束	O	描述該時段說明有效期限結束之日期時間，格式為 ISO8601 格式 (yyyy-MM-ddTHH:mm:sszzz)，如：2022年12月1日至10日「2022年盤點維護期間」，有效結束期限則為「2022-12-10T23:59:59+08:00」。

UpdateTime	資料更新日期時間	M	描述資料更新日期時間，格式為 ISO8601 格式（yyyy-MM-ddTHH:mm:sszzz），如：2022-01-01T17:30:00+08:00
------------	----------	---	---

## (六) 步道資料標準

### 1. 步道基本資料 XML

各步道（包括主線及支線步道）皆須編列唯一識別碼，並獨立填註步道基本資料，步道之周邊設施亦請填寫於步道周邊設施資料 XML 表中。若步道具主線及支線屬性時，請填寫步道分岔路段編號（BranchNo）、支線步道（SubTrails）、主線步道（PartOfTrail）欄位。

#### <TrailList>

英文屬性名稱	中文屬性名稱	選填條件	說明
UpdateTime	檔案更新日期時間	M	描述檔案更新日期時間，格式為 ISO8601 格式（yyyy-MM-ddTHH:mm:sszzz），如：2022-01-01T17:30:00+08:00
UpdateInterval	檔案更新週期(秒)	M	描述檔案更新週期(秒)，如：86400。若為不定期更新則填「-1」
Language	語系	M	描述主資料內容之語系，如：Zh_tw。
ProviderID	資料提供單位機關代碼	M	描述資料提供單位代碼，引用共通性資料標準之「機關代碼」。
Trails	步道資訊	M	包絡多筆。
Trail	步道資料	M	單筆。

#### <Trail>

英文屬性名稱	中文屬性名稱	選填條件	說明
TrailID	步道唯一識別碼	M	描述該步道唯一識別碼。
TrailName	步道名稱	M	描述該步道名稱。
AlternateNames	別名	O	描述該觀光資源之別名。以巢狀方式封裝複數型別。
AlternateName	別名(單數型別)		
Description	步道文字描述	O	以文字詳細介紹該步道文字描述。

Geometry		步道線形空間資料	M	描述步道線形空間資料，以字串儲存線形資料，資料型態為 WKT 格式之 LineString，如：線形軌跡點位資料則為 LINESTRING (120.934846 23.849895,120.934927 23.849948,120.935032 23.849996)
TrailClass		步道類型	M	描述該步道分級類型代碼。
PostalAddress		郵政地址	M	描述步道郵政地址，包括縣市、鄉鎮區、郵遞區號、街道名稱等資料。
	City	縣市名稱	M	描述行政區之縣市名稱。
	CityCode	縣市代碼	M	描述行政區之縣市代碼。
	Town	行政區(鄉鎮區)名稱	M	描述行政區之鄉鎮區名稱。
	TownCode	行政區(鄉鎮區)代碼	M	描述行政區之鄉鎮區代碼。
	ZipCode	郵遞區號	M	描述配合郵件處理自動化所需之編碼，引用共通性資料標準之「郵遞區號」，為3碼格式。
	StreetAddress	街道名稱	O	描述地址之街道名稱、門牌號碼及樓號，如：忠孝東路四段290號。
Telephones		聯絡電話	M	描述步道聯絡電話，以巢狀方式封裝複數型別。
	Telephone	聯絡電話(單數型別)		
	Tel	市話	M	一般市內電話，如：(02)23491500。
	Ext	分機	O	各單位經總機與交換機系統(PBX)分配轉接之專屬號碼，如：8755。
Images		影像/照片	O	描述該觀光資源之影像資料，以巢狀方式封裝複數型別。
	Image	影像/照片(單數型別)		
	Name	名稱	M	描述影像名稱或標題。
	Description	文字描述	O	描述影像詳細介紹。
	URL	網址	M	描述影像網址。
	Width	寬度	O	描述影像寬度(px)。
	Height	高度	O	描述影像高度(px)。
	Keywords	關鍵字	O	描述影像關鍵字。以巢狀方式封裝複數型別。
	Keyword	關鍵字(單數型別)		
Organizations		組織/單位	O	描述該觀光資源之相關組織/單位資料，如：Authority(權管單位)、Operator(營運單位)、Organizer(主辦單位)。以巢狀方式封裝複數型別。
	Organization	組織/單位(單數型別)		
	Name	組織/單位名稱	M	描述組織單位之名稱

		Class	組織/單位類型	M	描述組織單位之類型代碼，如：Authority(權管單位)、Operator(營運單位)、Organizer(主辦單位)。
		TaxCode	營利事業暨扣繳單位統一編號	O	描述組織單位之統一編號。
		AgencyCode	機關代碼	O	描述組織單位之機關代碼，引用共通性資料標準之「機關代碼」。
		URL	網址	O	描述組織單位之官方網站。
		Telephones	聯絡電話	O	一般市內電話，如：(02)23931122。以巢狀方式封裝複數型別。
		Telephone	聯絡電話(單數型別)		
		Tel	市話	M	一般市內電話，如：(02)23491500。
		Ext	分機	O	各單位經總機與交換機系統(PBX)分配轉接之專屬號碼，如：8755。
		MobilePhones	行動電話	O	描述行動電話，引用共通性資料標準「行動電話」。以巢狀方式封裝複數型別。
		MobilePhone	行動電話(單數型別)		
		Faxes	傳真電話	O	描述傳真電話，引用共通性資料標準「市話」，如：(02)27815399。以巢狀方式封裝複數型別。
		Fax	行動電話(單數型別)		
		Email	電子信箱	O	描述電子信箱，如：tad@tad.gov.tw。
ServiceTimeInfo			營運時間文字描述	O	以文字簡述場域之營運時間，須包含每週及每日營運/不營運時間。
TrafficInfo			交通資訊文字描述	O	以文字簡述交通資訊，如開車及大眾運輸搭乘方式。
ParkingInfo			停車場資訊文字描述	O	以文字簡述停車場資訊，如停車場地點、各類車種停車位數等。
Facilities			提供設施資訊	O	描述提供之設施。以巢狀方式封裝複數型別。
	Facility		提供設施資訊(單數型別)		
ServiceStatus			營運狀態	O	描述場域之營運狀態，預設值為1，表示為正常營運(Open)。
IsPublicAccess			是否為向公眾開放場域	O	描述場域是否向公眾開放，預設值為1，0：代表不開放；1：向公眾開放。
IsAccessibleForFree			免費入場	O	描述是否為免費入場，預設值為0，0：代表需入場相關費用；1：代表免費入場。
FeeInfo			收費資訊文字描述	O	以文字簡述該收費資訊，如：全票 180元、學生票100元。
PaymentMethods			付款方式	O	描述收費/票券之付款方式。以巢狀方式封裝複數型別。
	PaymentMethod		付款方式(單數型別)		
LocatedCities			關聯區域所在縣市鄉鎮	O	

	LocatedCity	關聯區域所在縣市鄉鎮(單數型別)		描述該觀光資源關聯區域所在縣市鄉鎮，以縣市及鄉鎮區敘明。如：景點或活動涵蓋區域、營運場所之服務範圍、步道或自行車道之起迄點等。以巢狀方式封裝複數型別。
	Name	名稱	M	描述涵蓋、經過或涉及之區域名稱。
	Class	類型	M	描述關聯區域之類型代碼，如：起點區域則填2。
	City	縣市名稱	M	描述關聯區域之縣市名稱，如：臺北市。
	CityCode	縣市代碼	M	描述關聯區域之縣市代碼，如：63000。
	Town	行政區(鄉鎮區)名稱	M	描述關聯區域之鄉鎮區名稱，如：松山區。
	TownCode	行政區(鄉鎮區)代碼	M	描述關聯區域之鄉鎮區代碼，如：63000010。
	WebsiteURL	官網網址	O	描述官方網站之網址。
	ReservationURLs	預約網站資訊	O	描述預約網站資訊。以巢狀方式封裝複數型別。
	ReservationURL	預約網站資訊(單數型別)		
	MapURLs	簡圖或地圖網址	O	描述地圖簡圖、地圖網址、Google Map 連結等。以巢狀方式封裝複數型別。
	MapURL	簡圖或地圖網址(單數型別)		
	SameAsURLs	同義於...網址資訊	O	描述同義詞之網址，如：「2020年臺灣燈會」該欄位可填 <a href="https://www.wikidata.org/wiki/Q65049265">https://www.wikidata.org/wiki/Q65049265</a> 。以巢狀方式封裝複數型別。
	SameAsURL	同義於...網址資訊(單數型別)		
	SocialMediaURLs	社群媒體資訊	O	描述該觀光資源之社群媒體資訊。以巢狀方式封裝複數型別。
	SocialMediaURL	社群媒體資訊(單數型別)		
	Name	名稱	M	描述社群媒體之名稱。
	Description	文字描述	O	描述社群媒體之詳細介紹。
	Class	類型	O	描述社群媒體類型代碼。
	URL	網址	O	描述社群媒體內容之網址。
	Keywords	關鍵字	O	描述社群媒體內容之關鍵字。以巢狀方式封裝複數型別。
	Keyword	關鍵字(單數型別)		
	Tags	標籤	O	描述社群媒體之標籤。以巢狀方式封裝複數型別。
	Tag	標籤(單數型別)		
	VisitDuration	步道步行時間(分鐘)	O	描述步道所需步行時間，單位為分鐘，如：1小時半則為90、1日則為1440。

IsCircle	是否為環型步道	O	描述是否為環型步道。0：否；1：是。
TrailLength	步道長度(公尺)	M	描述步道長度(公尺)
TrailHeight	海拔高度(公尺)	M	描述步道海拔高度(公尺)
Pavements	步道路面狀況類型	O	建議選擇最接近的3種路面。以巢狀方式封裝複數型別。
Pavement	步道路面狀況類型(單數型別)		
HasPermitStop	是否有入山/入園管制	O	描述是否有入山/入園管制。0：否；1：是。
BestVisitMonths	最佳造訪月份	O	描述步道最佳造訪月份，值為1-12，可有多個值，值與值之間不留空白，並以半形逗號分隔。如：1,2,3,12
BranchNo	步道分岔路段編號	O	描述步道具主線及支線屬性時之編號。如：主線為0，各支線則由編號1、2、3遞增順編。
SubTrails	支線步道	O	描述步道屬於主線步道時，填寫其他支線步道資訊。如：填寫「太興岩步道」主線步道時，則「太興岩步道(支線)」為其支線步道，可為複數支線。以巢狀方式封裝複數型別。
SubTrail	支線步道(單數型別)		
TrailID	步道唯一識別碼	M	描述該步道唯一識別碼。
TrailName	步道名稱	M	描述該步道名稱。
BranchNo	步道分岔路段編號	O	描述步道具主線及支線屬性時之編號。如：主線為0，各支線則由編號1、2、3遞增順編。
PartOfTrail	(屬於...)主線步道	O	描述步道屬於支線步道時，填寫其主線步道資訊，如：填寫「太興岩步道(支線)」支線步道時，則「太興岩步道」為其主線步道等。
TrailID	步道唯一識別碼	M	描述該步道唯一識別碼。
TrailName	步道名稱	M	描述該步道名稱。
Remarks	備註資訊	O	以文字簡述其他備註資訊，如：入場相關注意事項。
UpdateTime	資料更新日期時間	M	描述資料更新日期時間，格式為 ISO8601 格式（yyyy-MM-ddTHH:mm:sszzz），如：2022-01-01T17:30:00+08:00

## 2. 步道周邊設施資料 XML

### <TrailFacilityList>

英文屬性名稱	中文屬性名稱	選填條件	說明
--------	--------	------	----

UpdateTime	檔案更新日期時間	M	描述檔案更新日期時間，格式為 ISO8601 格式（yyyy-MM-ddTHH:mm:sszzz），如：2022-01-01T17:30:00+08:00
UpdateInterval	檔案更新週期(秒)	M	描述檔案更新週期(秒)，如：86400。若為不定期更新則填「-1」
Language	語系	M	描述主資料內容之語系，如：Zh_tw。
ProviderID	資料提供單位機關代碼	M	描述資料提供單位代碼，引用共通性資料標準之「機關代碼」。
TrailFacilities	步道周邊設施資訊	M	包絡多筆。
	TrailFacility	M	單筆。

#### <TrailFacility>

英文屬性名稱		中文屬性名稱	選填條件	說明
TrailID		步道唯一識別碼	M	描述該步道唯一識別碼。
TrailName		步道名稱	M	描述該步道名稱。
Facilities		周邊設施資料型別資訊	M	描述該周邊設施資訊。以巢狀方式封裝複數型別。
	Facility	周邊設施資料型別資訊(單數型別)		
	TrailFacilityID	步道周邊設施唯一識別碼	M	描述該步道周邊設施唯一識別碼。
	TrailFacilityName	步道周邊設施名稱	M	描述該步道周邊設施名稱。
	TrailFacilityClass	步道周邊設施類型	M	描述該步道周邊設施類型。
	PositionLat	坐標緯度	M	描述點形空間資料之緯度，坐標系統為 WGS84。精度最少填註至小數點後5碼，如：25.02516。
	PositionLon	坐標經度	M	描述點形空間資料之經度，坐標系統為 WGS84。精度最少填註至小數點後第5碼，如：121.54423。
	PostalAddress	郵政地址	O	郵政地址。
	City	縣市名稱	M	描述行政區之縣市名稱。
	CityCode	縣市代碼	M	描述行政區之縣市代碼。
	Town	行政區(鄉鎮區)名稱	M	描述行政區之鄉鎮區名稱。
	TownCode	行政區(鄉鎮區)代碼	M	描述行政區之鄉鎮區代碼。
	ZipCode	郵遞區號	M	描述配合郵件處理自動化所需之編碼，引用共通性資料標準之「郵遞區號」，為3碼格式。

		StreetAddress	街道名稱	O	描述地址之街道名稱、門牌號碼及樓號，如：忠孝東路四段290號。
		Description	步道周邊設施文字描述	O	以文字詳細介紹該步道周邊設施文字描述。
UpdateTime			資料更新日期時間	M	描述資料更新日期時間，格式為 ISO8601 格式（yyyy-MM-ddTHH:mm:sszzz），如：2022-01-01T17:30:00+08:00

## (七) 自行車道資料標準

### 1. 自行車道基本資料 XML

各自行車道（包括主線及支線步道）皆須編列唯一識別碼，並獨立填註自行車道基本資料，自行車道之周邊設施亦請填寫於自行車道周邊設施資料 XML 表中。若自行車道具主線及支線屬性時，請填寫自行車道分岔路段編號（BranchNo）、支線自行車道（SubCyclingRoutes）、主線自行車道（PartOfCyclingRoute）欄位。

#### <CyclingRouteList>

英文屬性名稱	中文屬性名稱	選填條件	說明
UpdateTime	檔案更新日期時間	M	描述檔案更新日期時間，格式為 ISO8601 格式（yyyy-MM-ddTHH:mm:sszzz），如：2022-01-01T17:30:00+08:00
UpdateInterval	檔案更新週期(秒)	M	描述檔案更新週期(秒)，如：86400。若為不定期更新則填「-1」
Language	語系	M	描述主資料內容之語系，如：Zh_tw。
ProviderID	資料提供單位機關代碼	M	描述資料提供單位代碼，引用共通性資料標準之「機關代碼」。
CyclingRoutes	自行車道資訊	M	包絡多筆。
CyclingRoute	自行車道資料	M	單筆。

#### <CyclingRoute>

英文屬性名稱	中文屬性名稱	選填條件	說明
CyclingRouteID	自行車道唯一識別碼	M	描述該自行車道唯一識別碼。
CyclingRouteName	自行車道名稱	M	描述該自行車道名稱。
AlternateNames	別名	O	描述該觀光資源之別名。以巢狀方式封裝複數型別。
AlternateName	別名(單數型別)		

Description		自行車道文字描述	O	以文字詳細介紹該自行車道文字描述。
Geometry		自行車道線形空間資料	M	描述自行車道線形空間資料，以字串儲存線形資料，資料型態為 WKT 格式之 LineString，如：線形軌跡點位資料則為 LINESTRING (120.934846 23.849895,120.934927 23.849948,120.935032 23.849996)
CyclingRouteClass		自行車道類型	M	描述該自行車道分級類型代碼。
PostalAddress		郵政地址	M	描述自行車道郵政地址，包括縣市、鄉鎮區、郵遞區號、街道名稱等資料。
	City	縣市名稱	M	描述行政區之縣市名稱。
	CityCode	縣市代碼	M	描述行政區之縣市代碼。
	Town	行政區(鄉鎮區)名稱	M	描述行政區之鄉鎮區名稱。
	TownCode	行政區(鄉鎮區)代碼	M	描述行政區之鄉鎮區代碼。
	ZipCode	郵遞區號	M	描述配合郵件處理自動化所需之編碼，引用共通性資料標準之「郵遞區號」，為3碼格式。
	StreetAddress	街道名稱	O	描述地址之街道名稱、門牌號碼及樓號，如：忠孝東路四段290號。
Telephones		聯絡電話	M	描述自行車道聯絡電話，以巢狀方式封裝複數型別。
	Telephone	聯絡電話(單數型別)		
	Tel	市話	M	一般市內電話，如：(02)23491500。
	Ext	分機	O	各單位經總機與交換機系統(PBX)分配轉接之專屬號碼，如：8755。
Images		影像/照片	O	描述該觀光資源之影像資料，以巢狀方式封裝複數型別。
	Image	影像/照片(單數型別)		
	Name	名稱	M	描述影像名稱或標題。
	Description	文字描述	O	描述影像詳細介紹。
	URL	網址	M	描述影像網址。
	Width	寬度	O	描述影像寬度(px)。
	Height	高度	O	描述影像高度(px)。
	Keywords	關鍵字	O	描述影像關鍵字。以巢狀方式封裝複數型別。
	Keyword	關鍵字(單數型別)		
Organizations		組織/單位	O	描述該觀光資源之相關組織/單位資料，如：Authority(權管單位)、Operator(營運單位)、Organizer(主辦單位)。以巢狀方式封裝複數型別。
	Organization	組織/單位(單數型別)		

		Name	組織/單位名稱	M	描述組織單位之名稱
		Class	組織/單位類型	M	描述組織單位之類型代碼，如：Authority(權管單位)、Operator(營運單位)、Organizer(主辦單位)。
		TaxCode	營利事業暨扣繳單位統一編號	O	描述組織單位之統一編號。
		AgencyCode	機關代碼	O	描述組織單位之機關代碼，引用共通性資料標準之「機關代碼」。
		URL	網址	O	描述組織單位之官方網站。
		Telephones	聯絡電話	O	一般市內電話，如：(02)23931122。以巢狀方式封裝複數型別。
		Telephone	聯絡電話(單數型別)		
		Tel	市話	M	一般市內電話，如：(02)23491500。
		Ext	分機	O	各單位經總機與交換機系統(PBX)分配轉接之專屬號碼，如：8755。
		MobilePhones	行動電話	O	描述行動電話，引用共通性資料標準「行動電話」。以巢狀方式封裝複數型別。
		MobilePhone	行動電話(單數型別)		
		Faxes	傳真電話	O	描述傳真電話，引用共通性資料標準「市話」，如：(02)27815399。以巢狀方式封裝複數型別。
		Fax	行動電話(單數型別)		
		Email	電子信箱	O	描述電子信箱，如：tad@tad.gov.tw。
		ServiceTimeInfo	營運時間文字描述	O	以文字簡述場域之營運時間，須包含每週及每日營運/不營運時間。
		TrafficInfo	交通資訊文字描述	O	以文字簡述交通資訊，如開車及大眾運輸搭乘方式。
		ParkingInfo	停車場資訊文字描述	O	以文字簡述停車場資訊，如停車場地點、各類車種停車位數等。
		Facilities	提供設施資訊	O	描述提供之設施。以巢狀方式封裝複數型別。
		Facility	提供設施資訊(單數型別)		
		ServiceStatus	營運狀態	O	描述場域之營運狀態，預設值為1，表示為正常營運(Open)。
		IsPublicAccess	是否為向公眾開放場域	O	描述場域是否向公眾開放，預設值為1，0：代表不開放；1：向公眾開放。
		IsAccessibleForFree	免費入場	O	描述是否為免費入場，預設值為0，0：代表需入場相關費用；1：代表免費入場。
		FeeInfo	收費資訊文字描述	O	以文字簡述該收費資訊，如：全票 180元、學生票100元。
		PaymentMethods	付款方式	O	描述收費/票券之付款方式。以巢狀方式封裝複數型別。
		PaymentMethod	付款方式(單數型別)		

LocatedCities			關聯區域所在縣市鄉鎮	O	描述該觀光資源關聯區域所在縣市鄉鎮，以縣市及鄉鎮區敘明。如：景點或活動涵蓋區域、營運場所之服務範圍、步道或自行車道之起迄點等。以巢狀方式封裝複數型別。
	LocatedCity		關聯區域所在縣市鄉鎮(單數型別)		
		Name	名稱	M	描述涵蓋、經過或涉及之區域名稱。
		Class	類型	M	描述關聯區域之類型代碼，如：起點區域則填2。
		City	縣市名稱	M	描述關聯區域之縣市名稱，如：臺北市。
		CityCode	縣市代碼	M	描述關聯區域之縣市代碼，如：63000。
		Town	行政區(鄉鎮區)名稱	M	描述關聯區域之鄉鎮區名稱，如：松山區。
		TownCode	行政區(鄉鎮區)代碼	M	描述關聯區域之鄉鎮區代碼，如：63000010。
WebsiteURL			官網網址	O	描述官方網站之網址。
ReservationURLs			預約網站資訊	O	描述預約網站資訊。以巢狀方式封裝複數型別。
	ReservationURL		預約網站資訊(單數型別)		
MapURLs			簡圖或地圖網址	O	描述地圖簡圖、地圖網址、Google Map 連結等。以巢狀方式封裝複數型別。
	MapURL		簡圖或地圖網址(單數型別)		
SameAsURLs			同義於...網址資訊	O	描述同義詞之網址，如：「2020年臺灣燈會」該欄位可填 <a href="https://www.wikidata.org/wiki/Q65049265">https://www.wikidata.org/wiki/Q65049265</a> 。以巢狀方式封裝複數型別。
	SameAsURL		同義於...網址資訊(單數型別)		
SocialMediaURLs			社群媒體資訊	O	描述該觀光資源之社群媒體資訊。以巢狀方式封裝複數型別。
	SocialMediaURL		社群媒體資訊(單數型別)		
		Name	名稱	M	描述社群媒體之名稱。
		Description	文字描述	O	描述社群媒體之詳細介紹。
		Class	類型	O	描述社群媒體類型代碼。
		URL	網址	O	描述社群媒體內容之網址。
		Keywords	關鍵字	O	描述社群媒體內容之關鍵字。以巢狀方式封裝複數型別。
		Keyword	關鍵字(單數型別)		
		Tags	標籤	O	描述社群媒體之標籤。以巢狀方式封裝複數型別。
		Tag	標籤(單數型別)		

VisitDuration	自行車道騎行時間(分鐘)	O	描述自行車道所需騎行時間，單位為分鐘，如：1小時半則為90、1日則為1440。
IsCircle	是否為環型自行車道	O	描述是否為環型自行車道。0：否；1：是。
CyclingLength	自行車道長度(公尺)	M	描述自行車道長度(公尺)，記錄至小數點後1位。
CyclingWidth	自行車道寬度(公尺)	M	描述自行車道寬度(公尺)，記錄至小數點後1位。
RoadWidth	所屬道路寬度(公尺)	M	描述自行車道所屬道路寬度(公尺)，記錄至小數點後1位。
CyclingAltitude	自行車道航點高度(公尺)	O	描述自行車道航點高度(公尺)，記錄至小數點後1位。
Slope	自行車道路段坡度(公尺)	O	描述自行車道路段坡度(公尺)，記錄至小數點後1位。
Pavements	自行車道鋪面	O	建議選擇最接近的3種鋪面。以巢狀方式封裝複數型別。
Pavement	自行車道鋪面(單數型別)		
HasLamp	自行車道路照明設備	O	描述是否有自行車道路照明設備，0：否；1：是。預設值為0。
Direction	自行車道車行方向	O	描述自行車道車行方向，1：單向；2：雙向。
CyclingType	自行車道路路型式	O	描述自行車道路路型式。
NetworkType	是否為地方路網	O	描述自行車道是否為地方路網，0：否，區域路網(跨縣市)；1：是，地方路網(單一縣市)。
ConstructionStatus	建設狀況	O	描述是否興建完成，0：否，未完成；1：是，興建完成。
Structure	道路結構	O	描述自行車道路路結構。
BranchNo	自行車道分岔路段編號	O	描述自行車道具主線及支線屬性時之編號。如：主線為0，各支線則由編號1、2、3遞增順編。
SubCyclingRoutes	支線自行車道	O	描述自行車道屬於主線自行車時，填寫其他支線自行車資訊。如：填寫「日月潭自行車道一向山段」主線自行車時，則「日月潭自行車道一向山段(支線)」為其支線自行車，可為複數支線。以巢狀方式封裝複數型別。
SubCyclingRoute	支線自行車道(單數型別)		
CyclingRouteID	自行車道唯一識別碼	M	描述該自行車道唯一識別碼。
CyclingRouteName	自行車道名稱	M	描述該自行車道名稱。
BranchNo	自行車道分岔路段編號	O	描述自行車道具主線及支線屬性時之編號。如：主線為0，各支線則由編號1、2、3遞增順編。
PartOfCyclingRoute	(屬於...)主線自行車道	O	描述自行車屬於支線自行車時，填寫其主線自行車資訊，如：填寫「日月潭自行車道一向山段(支線)」支線自行車時，則「日月潭自行車道一向山段」為其主線自行車等。

	CyclingRouteID	自行車道唯一識別碼	M	描述該自行車道唯一識別碼。
	CyclingRouteName	自行車道名稱	M	描述該自行車道名稱。
Remarks		備註資訊	O	以文字簡述其他備註資訊，如：入場相關注意事項。
UpdateTime		資料更新日期時間	M	描述資料更新日期時間，格式為 ISO8601 格式（yyyy-MM-ddTHH:mm:sszzz），如：2022-01-01T17:30:00+08:00

## 2. 自行車道周邊設施資料 XML

### <CyclingRouteFacilityList>

英文屬性名稱	中文屬性名稱	選填條件	說明
UpdateTime	檔案更新日期時間	M	描述檔案更新日期時間，格式為 ISO8601 格式（yyyy-MM-ddTHH:mm:sszzz），如：2022-01-01T17:30:00+08:00
UpdateInterval	檔案更新週期(秒)	M	描述檔案更新週期(秒)，如：86400。若為不定期更新則填「-1」
Language	語系	M	描述主資料內容之語系，如：Zh_tw。
ProviderID	資料提供單位機關代碼	M	描述資料提供單位代碼，引用共通性資料標準之「機關代碼」。
CyclingRouteFacilities		M	包絡多筆。
	CyclingRouteFacility	M	單筆。

### <CyclingRouteFacility>

英文屬性名稱	中文屬性名稱	選填條件	說明
CyclingRouteID	自行車道唯一識別碼	M	描述該自行車道唯一識別碼。
CyclingRouteName	自行車道名稱	M	描述該自行車道名稱。
Facilities		M	描述該周邊設施資訊。以巢狀方式封裝複數型別。
	Facility		
	CyclingRouteFacilityID	M	描述該自行車道周邊設施唯一識別碼。
	CyclingRouteFacilityName	M	描述該自行車道周邊設施名稱。

		CyclingRouteFacilityClasses	自行車道周邊設施類型	M	描述該自行車道周邊設施類型。
		PositionLat	坐標緯度	M	描述點形空間資料之緯度，坐標系統為 WGS84。精度最少填註至小數點後5碼，如：25.02516。
		PositionLon	坐標經度	M	描述點形空間資料之經度，坐標系統為 WGS84。精度最少填註至小數點後第5碼，如：121.54423。
		PostalAddress	郵政地址	O	郵政地址。
		City	縣市名稱	M	描述行政區之縣市名稱。
		CityCode	縣市代碼	M	描述行政區之縣市代碼。
		Town	行政區(鄉鎮區)名稱	M	描述行政區之鄉鎮區名稱。
		TownCode	行政區(鄉鎮區)代碼	M	描述行政區之鄉鎮區代碼。
		ZipCode	郵遞區號	M	描述配合郵件處理自動化所需之編碼，引用共通性資料標準之「郵遞區號」，為3碼格式。
		StreetAddress	街道名稱	O	描述地址之街道名稱、門牌號碼及樓號，如：忠孝東路四段290號。
		Description	自行車道周邊設施文字描述	O	以文字詳細介紹該自行車道周邊設施文字描述。
		UpdateTime	資料更新日期時間	M	描述資料更新日期時間，格式為 ISO8601 格式（yyyy-MM-ddTHH:mm:sszzz），如：2022-01-01T17:30:00+08:00

## (八) 活動資料標準

各活動（包括系列活動項下之子活動）均應視為個別活動，分別獨立填註。因活動內容多樣化，除本標準規範欄位外之活動資訊，請記載於備註欄。

### 1. 非屬本標準收錄之活動內容：

- (1) 旅遊產品或服務之宣傳促銷內容不屬活動，如：「XXX 旅館促銷活動」、「XXX 集章抽獎活動」。
- (2) 宣導及公告內容，如：「XXX 活動當日交管公告」或「XXX 景點4/8-4/30整修，暫停開放」。

### 2. 確實填寫活動內容：

- (1) 請勿將活動名稱加入折扣或行銷短句，如：「XXX 活動早鳥門票7折優惠」或「XXX 活動報名從速」。
- (2) 請勿將活動起迄日期標示於活動名稱中，如：「XXX 活動4/1~5/30」。
- (3) 持續數天之活動，請指定活動開始和結束日期。
- (4) 地址及坐標之填寫，若活動辦理觸及之範圍較大，建議可以出入口、或具有較明顯地標處填寫，如：自行車賽路線涵蓋多個地區，則可以出發地點進行地址或坐標填寫。
- (5) 同計畫（同活動名稱、主題等）且同活動型態，但場次（班別、梯次）時間不一致的活動，請集中以單一筆活動填寫，並填寫活動場次資訊。如：澎湖國際海上花火節，分為20餘場次，場次為活動期間之每週一、四，請以單一活動填寫。
- (6) 同計畫（同活動名稱、主題等）但不同期別（季別），可視為多筆活動填寫，如：2022 臺灣 KOM 登山王之路，其分為春季、夏季，可分2筆填寫。
- (7) 系列活動填寫方式，請將系列活動下之所有系列活動，如：「花 IN 台北」為系列活動名稱，則其為主活動，系列活動中之「士林官邸菊展」、「台北茶花展」等則為子活動，獨立填寫活動基本資料 XML，並透過基本資料表中的子活動（Sub Events）及主活動（SuperEvent）欄位說明。

### **3. 因應活動改期、延期或取消，活動狀態之填寫注意事項如下：**

- (1) EventCancelled (活動取消)：活動狀態請註記為 EventCancelled，請勿移除或變更其他欄位，如：StartDateTime (起始日期時間)。
- (2) EventPostponed (活動延期)：
  - 活動延後但日期時間尚未決定，請將原活動時間保留，待更新資訊時，再將活動狀態改為直到您得知活動將在何時舉行。

- 得知新的日期資訊後，請將 EventStatus (活動狀態)變更為 EventRescheduled (活動改期)，並將 StartDateTime(起始日期時間)、EndTime(結束日期時間)更新為新的日期時間，並新增 PreviousStartDates (先前排定之活動起始日期時間)欄位，在若活動多次延期並改期，該欄位可能會重複。

## 1. 活動基本資料 XML

### <EventList>

英文屬性名稱	中文屬性名稱	選填條件	說明
UpdateTime	檔案更新日期時間	M	描述檔案更新日期時間，格式為 ISO8601 格式（yyyy-MM-ddTHH:mm:sszzz），如：2022-01-01T17:30:00+08:00
UpdateInterval	檔案更新週期(秒)	M	描述檔案更新週期(秒)，如：86400。若為不定期更新則填「-1」
Language	語系	M	描述主資料內容之語系，如：Zh_tw。
ProviderID	資料提供單位機關代碼	M	描述資料提供單位代碼，引用共通性資料標準之「機關代碼」。
Events	活動資訊	M	包絡多筆。
Event	活動資料	M	單筆。

### <Event>

英文屬性名稱	中文屬性名稱	選填條件	說明
EventID	活動唯一識別碼	M	描述該活動唯一識別碼。
EventName	活動名稱	M	描述該活動名稱。
AlternateNames	別名	O	描述該觀光資源之別名。以巢狀方式封裝複數型別。
AlternateName	別名(單數型別)		
Description	活動文字描述	M	以文字詳細介紹該活動文字描述。
PositionLat	活動坐標緯度	M	描述活動代表坐標資料之代表點位緯度，坐標系統為 WGS84。精度最少填註至小數點後5碼，如：25.02516。
PositionLon	活動坐標經度	M	描述活動代表坐標資料之代表點位經度，坐標系統為 WGS84。精度最少填註至小數點後第5碼，如：121.54423。
Geometry	面形空間資料	O	描述面形空間資料，以字串儲存面形、多重面形，資料型態為 WKT 格式之 Polygon 或 MultiPolygon，面形資料如：POLYGON ((121.54815

				25.10162,121.54930 25.10209,121.54899 25.10284,121.54779 25.10231,121.54815 25.10162))
EventClasses		活動類型	M	描述該活動之類型代碼。以巢狀方式封裝複數型別。
	EventClass	活動類型(單數型別)		
PostalAddress		郵政地址	M	描述活動郵政地址，包括縣市、鄉鎮區、郵遞區號、街道名稱等資料。
	City	縣市名稱	M	描述行政區之縣市名稱。
	CityCode	縣市代碼	M	描述行政區之縣市代碼。
	Town	行政區(鄉鎮區)名稱	M	描述行政區之鄉鎮區名稱。
	TownCode	行政區(鄉鎮區)代碼	M	描述行政區之鄉鎮區代碼。
	ZipCode	郵遞區號	M	描述配合郵件處理自動化所需之編碼，引用共通性資料標準之「郵遞區號」，為3碼格式。
	StreetAddress	街道名稱	O	描述地址之街道名稱、門牌號碼及樓號，如：忠孝東路四段290號。
Telephones		聯絡電話	M	描述活動聯絡電話，以巢狀方式封裝複數型別。
	Telephone	聯絡電話(單數型別)		
		Tel	M	一般市內電話，如：(02)23491500。
		Ext	O	各單位經總機與交換機系統(PBX)分配轉接之專屬號碼，如：8755。
Images		影像/照片	M	描述該觀光資源之影像資料，以巢狀方式封裝複數型別。
	Image	影像/照片(單數型別)		
		Name	M	描述影像名稱或標題。
		Description	O	描述影像詳細介紹。
		URL	M	描述影像網址。
		Width	O	描述影像寬度(px)。
		Height	O	描述影像高度(px)。
		Keywords	O	描述影像關鍵字。以巢狀方式封裝複數型別。
		Keyword		
Organizations		組織/單位	O	描述該觀光資源之相關組織/單位資料，如：Authority(權管單位)、Operator(營運單位)、Organizer(主辦單位)。以巢狀方式封裝複數型別。
	Organization	組織/單位(單數型別)		
		Name	M	描述組織單位之名稱

		Class	組織/單位類型	M	描述組織單位之類型代碼，如：Authority(權管單位)、Operator(營運單位)、Organizer(主辦單位)。
		TaxCode	營利事業暨扣繳單位統一編號	O	描述組織單位之統一編號。
		AgencyCode	機關代碼	O	描述組織單位之機關代碼，引用共通性資料標準之「機關代碼」。
		URL	網址	O	描述組織單位之官方網站。
		Telephones	聯絡電話	O	一般市內電話，如：(02)23931122。以巢狀方式封裝複數型別。
		Telephone	聯絡電話(單數型別)		
		Tel	市話	M	一般市內電話，如：(02)23491500。
		Ext	分機	O	各單位經總機與交換機系統(PBX)分配轉接之專屬號碼，如：8755。
		MobilePhones	行動電話	O	描述行動電話，引用共通性資料標準「行動電話」。以巢狀方式封裝複數型別。
		MobilePhone	行動電話(單數型別)		
		Faxes	傳真電話	O	描述傳真電話，引用共通性資料標準「市話」，如：(02)27815399。以巢狀方式封裝複數型別。
		Fax	行動電話(單數型別)		
		Email	電子信箱	O	描述電子信箱，如：tad@tad.gov.tw。
TrafficInfo			交通資訊文字描述	O	以文字簡述交通資訊，如開車及大眾運輸搭乘方式。
ParkingInfo			停車場資訊文字描述	O	以文字簡述停車場資訊，如停車場地點、各類車種停車位數等。
Facilities			提供設施資訊	O	描述提供之設施。以巢狀方式封裝複數型別。
	Facility		提供設施資訊(單數型別)		
IsAccessibleForFree			免費入場	O	描述是否為免費入場，預設值為0，0：代表需入場相關費用；1：代表免費入場。
FeeInfo			收費資訊文字描述	O	以文字簡述該收費資訊，如：全票 180元、學生票100元。
PaymentMethods			付款方式	O	描述收費/票券之付款方式。以巢狀方式封裝複數型別。
	PaymentMethod		付款方式(單數型別)		
LocatedCities			關聯區域所在縣市鄉鎮	O	描述該觀光資源關聯區域所在縣市鄉鎮，以縣市及鄉鎮區敘明。如：景點或活動涵蓋區域、營運場所之服務範圍、步道或自行車道之起迄點等。以巢狀方式封裝複數型別。
	LocatedCity		關聯區域所在縣市鄉鎮(單數型別)		
		Name	名稱	M	描述涵蓋、經過或涉及之區域名稱。
		Class	類型	M	描述關聯區域之類型代碼，如：起點區域則填2。

	City	縣市名稱	M	描述關聯區域之縣市名稱，如：臺北市。
	CityCode	縣市代碼	M	描述關聯區域之縣市代碼，如：63000。
	Town	行政區(鄉鎮區)名稱	M	描述關聯區域之鄉鎮區名稱，如：松山區。
	TownCode	行政區(鄉鎮區)代碼	M	描述關聯區域之鄉鎮區代碼，如：63000010。
WebsiteURL		官網網址	O	描述官方網站之網址。
ReservationURLs		預約網站資訊	O	描述預約網站資訊。以巢狀方式封裝複數型別。
	ReservationURL	預約網站資訊(單數型別)		
MapURLs		簡圖或地圖網址	O	描述地圖簡圖、地圖網址、Google Map 連結等。以巢狀方式封裝複數型別。
	MapURL	簡圖或地圖網址(單數型別)		
SameAsURLs		同義於...網址資訊	O	描述同義詞之網址，如：「2020年臺灣燈會」該欄位可填 <a href="https://www.wikidata.org/wiki/Q65049265">https://www.wikidata.org/wiki/Q65049265</a> 。以巢狀方式封裝複數型別。
	SameAsURL	同義於...網址資訊(單數型別)		
SocialMediaURLs		社群媒體資訊	O	描述該觀光資源之社群媒體資訊。以巢狀方式封裝複數型別。
	SocialMediaURL	社群媒體資訊(單數型別)		
Participant		參與對象	O	描述活動參與對象。
StartDateTime		起始日期時間	M	描述該活動起始日期時間，格式為 ISO8601 格式 (yyyy-MM-ddTHH:mm:sszzz)，如：活動起始日期時間為2022年12月1日17時，則填寫為「2022-12-01T17:00:00+08:00」。
EndDateTime		結束日期時間	M	描述該活動結束日期時間，格式為 ISO8601 格式 (yyyy-MM-ddTHH:mm:sszzz)，如：活動結束日期時間為2022年12月10日20時，則填寫為「2022-12-10T20:00:00+08:01」。
EventStatus		活動狀態	O	描述該活動狀態，如：EventCancelled (活動取消)、EventPostponed (活動延期)、EventRescheduled (活動改期)、EventScheduled (活動照期舉行)。預設值為「EventScheduled」。
PreviousStartDates		先前排定之活動起始日期	O	描述該活動異動前之起始日期時間，格式為 ISO8601 格式 (yyyy-MM-ddTHH:mm:sszzz)，如：異動前活動起始日期時間為2022年12月1日15時，則填寫為「2022-12-01T15:00:00+08:00」。以巢狀方式封裝複數型別。
	PreviousStartDate	先前排定之活動起始日期(單數型別)		
CalendarURLs		行事曆網址	O	

	CalendarURL	行事曆網址(單數型別)		描述活動行事曆檔或將活動新增至日曆之網址。行事曆檔須採用 RFC 5545標準，副檔名為.ical、.ics、.ifb 或.icalendar。以巢狀方式封裝複數型別。
SubEvents		子活動	O	描述活動屬於主活動時，填寫其他子活動資訊。如：填寫「花 IN 台北」主活動時，則「士林官邸菊展」、「台北茶花展」為其子活動，依類型定義填寫子活動之活動唯一識別碼及名稱。以巢狀方式封裝複數型別。
	SubEvent	子活動(單數型別)		
	EventID	活動唯一識別碼	M	描述該活動唯一識別碼。
	EventName	活動名稱	M	描述該活動名稱。
SuperEvent		(屬於...)主活動	O	描述活動屬於子活動時，填寫其主活動資訊。如：填寫「士林官邸菊展」子活動時，則「花 IN 台北」為其主活動，依類型定義填寫主活動之活動唯一識別碼及名稱。
	EventID	活動唯一識別碼	M	描述該活動唯一識別碼。
	EventName	活動名稱	M	描述該活動名稱。
Tags		標籤	O	描述活動內容之標籤。以巢狀方式封裝複數型別。
	Tag	標籤(單數型別)		
Remarks		備註資訊	O	以文字簡述其他備註資訊，如：入場相關注意事項。
UpdateTime		資料更新日期時間	M	描述資料更新日期時間，格式為 ISO8601 格式（yyyy-MM-ddTHH:mm:sszzz），如：2022-01-01T17:30:00+08:00

## 2. 活動場次時段說明資料 XML

### <EventSessionList>

英文屬性名稱	中文屬性名稱	選填條件	說明
UpdateTime	檔案更新日期時間	M	描述檔案更新日期時間，格式為 ISO8601 格式（yyyy-MM-ddTHH:mm:sszzz），如：2022-01-01T17:30:00+08:00
UpdateInterval	檔案更新週期(秒)	M	描述檔案更新週期(秒)，如：86400。若為不定期更新則填「-1」
Language	語系	M	描述主資料內容之語系，如：Zh_tw。
ProviderID	資料提供單位機關代碼	M	描述資料提供單位代碼，引用共通性資料標準之「機關代碼」。
EventSessions		M	包絡多筆。
	EventSession	M	單筆。

<EventSession>

英文屬性名稱			中文屬性名稱	選填條件	說明
EventID			活動唯一識別碼	M	描述該活動唯一識別碼。
EventName			活動名稱	M	描述該活動名稱。
Sessions			活動場次時段說明	O	描述該活動場次資訊。以巢狀方式封裝複數型別。
	Session		活動場次時段說明 (單數型別)		
		Name	名稱	M	描述該活動場次名稱。
		LocationName	活動地點名稱	M	描述該活動場次之地點名稱。
		PositionLat	活動地點坐標緯度	M	描述活動地點坐標資料之代表點位緯度，坐標系統為 WGS84。精度最少填註至小數點後5碼，如：25.02516。
		PositionLon	活動地點坐標經度	M	描述活動地點坐標資料之代表點位緯度，坐標系統為 WGS84。精度最少填註至小數點後第5碼，如：121.54423。
		StartDateTime	起始日期時間	M	描述該場次時程起始日期時間，格式為 ISO8601 格式（yyyy-MM-ddTHH:mm:sszzz），如：2022-12-01T00:00:00+08:00。
		EndDateTime	結束日期時間	M	描述該場次時程結束日期時間，格式為 ISO8601 格式（yyyy-MM-ddTHH:mm:sszzz），如：2022-12-10T23:59:59+08:00
		Fees	收費說明	O	描述該活動場次之收費說明。以巢狀方式封裝複數型別。
		Fee	收費說明(單數型別)		
		Name	名稱	M	描述該收費/票券名稱。
		Price	價格	M	描述收費/票券價格，單位為新台幣，若不需支付費用、手續費或服務費則本欄為「0」。
		Description	文字描述	O	描述該收費/票券之詳細介紹。
		URL	網址	O	描述該收費/票券說明或購買網址。
		Description	文字描述	O	描述該活動場次之詳細介紹。
		PostalAddress	地址	O	描述該活動場次之地址。
		City	縣市名稱	M	描述行政區之縣市名稱。
		CityCode	縣市代碼	M	描述行政區之縣市代碼。

			Town	行政區(鄉鎮區)名稱	M	描述行政區之鄉鎮區名稱。
			TownCode	行政區(鄉鎮區)代碼	M	描述行政區之鄉鎮區代碼。
			ZipCode	郵遞區號	M	描述配合郵件處理自動化所需之編碼，引用共通性資料標準之「郵遞區號」，為3碼格式。
			StreetAddress	街道名稱	O	描述地址之街道名稱、門牌號碼及樓號，如：忠孝東路四段290號。
			URL	網址	O	描述該活動場次說明網址。
			UpdateTime	資料更新日期時間	M	描述資料更新日期時間，格式為 ISO8601 格式（yyyy-MM-ddTHH:mm:sszzz），如：2022-01-01T17:30:00+08:00

### 十三、 標準制定單位及維護權責

本標準由交通部觀光署擬定，內容之維護及更新由交通部觀光署資訊室負責，聯絡資訊如下：

1. 聯絡單位：交通部觀光署資訊室
2. 地址：106台北市大安區忠孝東路四段290號
3. 電話：02-2349-1500

## 十四、 附錄

### 附錄一、 主資料唯一識別碼(UID)編碼原則說明

為確保各機關提供之觀光資料，如：景點基本資料表、各項關聯資料表等，其資料代碼之唯一性，以利資料流通及應用時，能正確交換及應用。

1. 編碼後請勿隨意更換 UID，以確保各資料關聯之正確性。
2. 刪除各項主資料時，UID 請勿回收再供新增資料使用。如：Attraction\_A15010000H\_000001 景點已永久停止營運，新增另一景點時勿再使用相同 UID。

唯一識別碼之編碼原則及範例說明如下：

階層	英文屬性名稱	中文屬性名稱	唯一識別碼(UID)範例
III. 景點類別 專屬訊息	AttractionID	景點代碼	Attraction+“_”+{ProviderID}+“_”+{六碼流水號}，如：Attraction_379000000A_000020
III. 活動類別 專屬訊息	EventID	活動代碼	Event+“_”+{ProviderID}+“_”+{六碼流水號}，如：Event_379000000A_000020
III. 餐飲店家 類別專屬訊息	RestaurantID	餐飲店家代碼	Restaurant+“_”+{ProviderID}+“_”+{六碼流水號}，如：Restaurant_379000000A_000020
III. 旅館民宿 類別專屬訊息	HotelID	旅館民宿代碼	Hotel+“_”+{ProviderID}+“_”+{六碼流水號}，如：Hotel_379000000A_000020
III. 旅遊服務 站點類別專屬 訊息	TourismServiceSiteID	旅遊服務站點 代碼	TourismServiceSite+“_”+{ProviderID}+“_”+{六碼流水號}，如： TourismServiceSite_379000000A_000020
III. 步道類別 專屬訊息	TrailID	步道代碼	Trail+“_”+{ProviderID}+“_”+{四碼流水號}+{兩碼分岔路段編號 BranchNo}，如： Trail_379000000A_000100
	TrailFacilityID	步道周邊設施 代碼	{TrailID}+“_FAC_”+{四碼流水號}，{TrailID}請填設施所屬之步道 ID。如： Trail_379000000A_000100_FAC_0001
III. 自行車道 類別專屬訊息	CyclingRouteID	自行車道代碼	CyclingRoute+“_”+{ProviderID}+“_”+{四碼流水號}+{兩碼分岔路段編號 BranchNo}，如： CyclingRoute_379000000A_000100
	CyclingRouteFacilityID	自行車道周邊 設施代碼	{CyclingRouteID}+“_FAC_”+{四碼流水號}，{CyclingRouteID}請填設施所屬之自行車道 ID。如： CyclingRoute_379000000A_000100_FAC_0001

## 附錄二、代碼表

### 1. 機關代碼

引用共通性資料標準之「機關代碼」。未列舉於本代碼表中之機關，請詳參行政院所屬中央及地方機關代碼（<https://data.gov.tw/dataset/7307>）。

機關名稱	機關代碼
交通部觀光署	A15010000H
交通部觀光署東部海岸國家風景區管理處	A15010100H
交通部觀光署澎湖國家風景區管理處	A15010200H
交通部觀光署花東縱谷國家風景區管理處	A15010300H
交通部觀光署大鵬灣國家風景區管理處	A15010400H
交通部觀光署馬祖國家風景區管理處	A15010500H
交通部觀光署日月潭國家風景區管理處	A15010600H
交通部觀光署參山國家風景區管理處	A15010700H
交通部觀光署阿里山國家風景區管理處	A15010800H
交通部觀光署茂林國家風景區管理處	A15010900H
交通部觀光署北海岸及觀音山國家風景區管理處	A15011000H
交通部觀光署雲嘉南濱海國家風景區管理處	A15011100H
交通部觀光署西拉雅國家風景區管理處	A15011200H
交通部觀光署東北角暨宜蘭海岸國家風景區管理處	A15011300H
農業部	A19000000G
農業部林業及自然保育署	A19040000G
金門縣政府	371020000A
連江縣政府	371050000A
宜蘭縣政府	376420000A
新竹縣政府	376440000A
苗栗縣政府	376450000A
彰化縣政府	376470000A
南投縣政府	376480000A
雲林縣政府	376490000A
嘉義縣政府	376500000A
屏東縣政府	376530000A

機關名稱	機關代碼
臺東縣政府	376540000A
花蓮縣政府	376550000A
澎湖縣政府	376560000A
基隆市政府	376570000A
新竹市政府	376580000A
嘉義市政府	376600000A
臺北市政府	379000000A
桃園市政府	380000000A
新北市府	382000000A
臺中市政府	387000000A
臺南市政府	395000000A
高雄市政府	397000000A
經濟部	<a href="#">A13000000G</a>
經濟部產業發展署	<a href="#">A13020000G</a>
內政部國土管理署	<a href="#">A01020000G</a>
教育部	A09000000E
教育部體育署	A09010000E
文化部	A25000000E
國軍退除役官兵輔導委員會	A51000000A
原住民族委員會	A53000000A
客家委員會	A55000000A
內政部國家公園署墾丁國家公園管理處	<a href="#">A01030100G</a>
內政部國家公園署玉山國家公園管理處	<a href="#">A01030200G</a>
內政部國家公園署陽明山國家公園管理處	<a href="#">A01030300G</a>
內政部國家公園署太魯閣國家公園管理處	<a href="#">A01030400G</a>
內政部國家公園署雪霸國家公園管理處	<a href="#">A01030500G</a>
內政部國家公園署金門國家公園管理處	<a href="#">A01030600G</a>
內政部國家公園署海洋國家公園管理處	<a href="#">A01030700G</a>
內政部國家公園署台江國家公園管理處	<a href="#">A01030800G</a>

## 2. 語系資料代碼 (LanguageEnum)

中文名稱	代碼
中文繁體	Zh_tw
英文	En
日文	Ja
韓文	Ko
中文簡體	Zh_cn

## 3. 縣市代碼 (CityCodeEnum)

引用共通性資料標準之「縣市別代碼」。可參考內政部戶政司全球資訊網 (<https://www.ris.gov.tw/>)公告之代碼(RSCD0103)

縣市名稱	縣市別代碼	縣市名稱	縣市別代碼
臺北市	63000	屏東縣	10013
高雄市	64000	臺東縣	10014
新北市	65000	花蓮縣	10015
臺中市	66000	澎湖縣	10016
臺南市	67000	基隆市	10017
桃園市	68000	新竹市	10018
宜蘭縣	10002	嘉義市	10020
新竹縣	10004	連江縣	09007
苗栗縣	10005	金門縣	09020
彰化縣	10007	全部縣市*	98000
南投縣	10008	國外	99999
雲林縣	10009	其他	00999
嘉義縣	10010		

註：全部縣市(98000)及其他(00999)為本標準自定義。

## 4. 行政區代碼 (TownCodeEnum)

引用共通性資料標準之「地址\_行政區域代碼」。可參考內政部戶政司全球資訊網 (<https://www.ris.gov.tw/>)公告之代碼(RSCD0103)

縣市名稱	鄉鎮市區名稱	縣市及鄉鎮市區代碼	英文縣市名稱	英文鄉鎮市區名稱	日文縣市名稱	日文鄉鎮市區名稱
臺北市	松山區	63000010	Taipei City	Songshan Dist.	台北市	松山区
臺北市	信義區	63000020	Taipei City	Xinyi Dist.	台北市	信義区
臺北市	大安區	63000030	Taipei City	Da'an Dist.	台北市	大安区
臺北市	中山區	63000040	Taipei City	Zhongshan Dist.	台北市	中山区
臺北市	中正區	63000050	Taipei City	Zhongzheng Dist.	台北市	中正区

縣市名稱	鄉鎮市區 名稱	縣市及鄉鎮 市區代碼	英文縣市名稱	英文鄉鎮市區名稱	日文縣市名稱	日文鄉鎮市區名稱
臺北市	大同區	63000060	Taipei City	Datong Dist.	台北市	大同区
臺北市	萬華區	63000070	Taipei City	Wanhua Dist.	台北市	万华区
臺北市	文山區	63000080	Taipei City	Wenshan Dist.	台北市	文山区
臺北市	南港區	63000090	Taipei City	Nangang Dist.	台北市	南港区
臺北市	內湖區	63000100	Taipei City	Neihu Dist.	台北市	内湖区
臺北市	士林區	63000110	Taipei City	Shilin Dist.	台北市	士林区
臺北市	北投區	63000120	Taipei City	Beitou Dist.	台北市	北投区
臺北市	全部	63000000	Taipei City	All	台北市	全部
高雄市	鹽埕區	64000010	Kaohsiung City	Yancheng Dist.	高雄市	塩埕区
高雄市	鼓山區	64000020	Kaohsiung City	Gushan Dist.	高雄市	鼓山区
高雄市	左營區	64000030	Kaohsiung City	Zuoying Dist.	高雄市	左营区
高雄市	楠梓區	64000040	Kaohsiung City	Nanzi Dist.	高雄市	楠梓区
高雄市	三民區	64000050	Kaohsiung City	Sanmin Dist.	高雄市	三民区
高雄市	新興區	64000060	Kaohsiung City	Xinxing Dist.	高雄市	新興区
高雄市	前金區	64000070	Kaohsiung City	Qianjin Dist.	高雄市	前金区
高雄市	苓雅區	64000080	Kaohsiung City	Lingya Dist.	高雄市	苓雅区
高雄市	前鎮區	64000090	Kaohsiung City	Qianzhen Dist.	高雄市	前镇区
高雄市	旗津區	64000100	Kaohsiung City	Qijin Dist.	高雄市	旗津区
高雄市	小港區	64000110	Kaohsiung City	Xiaogang Dist.	高雄市	小港区
高雄市	鳳山區	64000120	Kaohsiung City	Fengshan Dist.	高雄市	鳳山区
高雄市	林園區	64000130	Kaohsiung City	Linyuan Dist.	高雄市	林园区
高雄市	大寮區	64000140	Kaohsiung City	Daliao Dist.	高雄市	大寮区
高雄市	大樹區	64000150	Kaohsiung City	Dashu Dist.	高雄市	大树区
高雄市	大社區	64000160	Kaohsiung City	Dashe Dist.	高雄市	大社区
高雄市	仁武區	64000170	Kaohsiung City	Renwu Dist.	高雄市	仁武区
高雄市	鳥松區	64000180	Kaohsiung City	Niaosong Dist.	高雄市	鳥松区
高雄市	岡山區	64000190	Kaohsiung City	Gangshan Dist.	高雄市	岡山区
高雄市	橋頭區	64000200	Kaohsiung City	Qiaotou Dist.	高雄市	桥头区
高雄市	燕巢區	64000210	Kaohsiung City	Yanchao Dist.	高雄市	燕巢区
高雄市	田寮區	64000220	Kaohsiung City	Tianliao Dist.	高雄市	田寮区
高雄市	阿蓮區	64000230	Kaohsiung City	Alian Dist.	高雄市	阿莲区
高雄市	路竹區	64000240	Kaohsiung City	Luzhu Dist.	高雄市	路竹区
高雄市	湖內區	64000250	Kaohsiung City	Hunei Dist.	高雄市	湖内区
高雄市	茄萣區	64000260	Kaohsiung City	Qieding Dist.	高雄市	茄萣区
高雄市	永安區	64000270	Kaohsiung City	Yong'an Dist.	高雄市	永安区
高雄市	彌陀區	64000280	Kaohsiung City	Mituo Dist.	高雄市	弥陀区
高雄市	梓官區	64000290	Kaohsiung City	Ziguan Dist.	高雄市	梓官区
高雄市	旗山區	64000300	Kaohsiung City	Qishan Dist.	高雄市	旗山区

縣市名稱	鄉鎮市區名稱	縣市及鄉鎮市區代碼	英文縣市名稱	英文鄉鎮市區名稱	日文縣市名稱	日文鄉鎮市區名稱
高雄市	美濃區	64000310	Kaohsiung City	Meinong Dist.	高雄市	美濃区
高雄市	六龜區	64000320	Kaohsiung City	Liugui Dist.	高雄市	六龜区
高雄市	甲仙區	64000330	Kaohsiung City	Jiaxian Dist.	高雄市	甲仙区
高雄市	杉林區	64000340	Kaohsiung City	Shanlin Dist.	高雄市	杉林区
高雄市	內門區	64000350	Kaohsiung City	Neimen Dist.	高雄市	内門区
高雄市	茂林區	64000360	Kaohsiung City	Maolin Dist.	高雄市	茂林区
高雄市	桃源區	64000370	Kaohsiung City	Taoyuan Dist.	高雄市	桃源区
高雄市	那瑪夏區	64000380	Kaohsiung City	Namaxia Dist.	高雄市	那瑪夏区
高雄市	全部	64000000	Kaohsiung City	All	高雄市	全部
新北市	板橋區	65000010	New Taipei City	Banqiao Dist.	新北市	板橋区
新北市	三重區	65000020	New Taipei City	Sanchong Dist.	新北市	三重区
新北市	中和區	65000030	New Taipei City	Zhonghe Dist.	新北市	中和区
新北市	永和區	65000040	New Taipei City	Yonghe Dist.	新北市	永和区
新北市	新莊區	65000050	New Taipei City	Xinzhuang Dist.	新北市	新莊区
新北市	新店區	65000060	New Taipei City	Xindian Dist.	新北市	新店区
新北市	樹林區	65000070	New Taipei City	Shulin Dist.	新北市	樹林区
新北市	鶯歌區	65000080	New Taipei City	Yingge Dist.	新北市	鶯歌区
新北市	三峽區	65000090	New Taipei City	Sanxia Dist.	新北市	三峡区
新北市	淡水區	65000100	New Taipei City	Tamsui Dist.	新北市	淡水区
新北市	汐止區	65000110	New Taipei City	Xizhi Dist.	新北市	汐止区
新北市	瑞芳區	65000120	New Taipei City	Ruifang Dist.	新北市	瑞芳区
新北市	土城區	65000130	New Taipei City	Tucheng Dist.	新北市	土城区
新北市	蘆洲區	65000140	New Taipei City	Luzhou Dist.	新北市	蘆洲区
新北市	五股區	65000150	New Taipei City	Wugu Dist.	新北市	五股区
新北市	泰山區	65000160	New Taipei City	Taishan Dist.	新北市	泰山区
新北市	林口區	65000170	New Taipei City	Linkou Dist.	新北市	林口区
新北市	深坑區	65000180	New Taipei City	Shenkeng Dist.	新北市	深坑区
新北市	石碇區	65000190	New Taipei City	Shiding Dist.	新北市	石碇区
新北市	坪林區	65000200	New Taipei City	Pinglin Dist.	新北市	坪林区
新北市	三芝區	65000210	New Taipei City	Sanzhi Dist.	新北市	三芝区
新北市	石門區	65000220	New Taipei City	Shimen Dist.	新北市	石門区
新北市	八里區	65000230	New Taipei City	Bali Dist.	新北市	八里区
新北市	平溪區	65000240	New Taipei City	Pingxi Dist.	新北市	平溪区
新北市	雙溪區	65000250	New Taipei City	Shuangxi Dist.	新北市	双溪区
新北市	貢寮區	65000260	New Taipei City	Gongliao Dist.	新北市	貢寮区
新北市	金山區	65000270	New Taipei City	Jinshan Dist.	新北市	金山区
新北市	萬里區	65000280	New Taipei City	Wanli Dist.	新北市	万里区
新北市	烏來區	65000290	New Taipei City	Wulai Dist.	新北市	烏来区

縣市名稱	鄉鎮市區 名稱	縣市及鄉鎮 市區代碼	英文縣市名稱	英文鄉鎮市區名稱	日文縣市名稱	日文鄉鎮市區名稱
新北市	全部	65000000	New Taipei City	All	新北市	全部
臺中市	中區	66000010	Taichung City	Central Dist.	台中市	中区
臺中市	東區	66000020	Taichung City	East Dist.	台中市	東区
臺中市	南區	66000030	Taichung City	South Dist.	台中市	南区
臺中市	西區	66000040	Taichung City	West Dist.	台中市	西区
臺中市	北區	66000050	Taichung City	North Dist.	台中市	北区
臺中市	西屯區	66000060	Taichung City	Xitun Dist.	台中市	西屯区
臺中市	南屯區	66000070	Taichung City	Nantun Dist.	台中市	南屯区
臺中市	北屯區	66000080	Taichung City	Beitun Dist.	台中市	北屯区
臺中市	豐原區	66000090	Taichung City	Fengyuan Dist.	台中市	豊原区
臺中市	東勢區	66000100	Taichung City	Dongshi Dist.	台中市	東勢区
臺中市	大甲區	66000110	Taichung City	Dajia Dist.	台中市	大甲区
臺中市	清水區	66000120	Taichung City	Qingshui Dist.	台中市	清水区
臺中市	沙鹿區	66000130	Taichung City	Shalu Dist.	台中市	沙鹿区
臺中市	梧棲區	66000140	Taichung City	Wuqi Dist.	台中市	梧棲区
臺中市	后里區	66000150	Taichung City	Houli Dist.	台中市	后里区
臺中市	神岡區	66000160	Taichung City	Shengang Dist.	台中市	神岡区
臺中市	潭子區	66000170	Taichung City	Tanzi Dist.	台中市	潭子区
臺中市	大雅區	66000180	Taichung City	Daya Dist.	台中市	大雅区
臺中市	新社區	66000190	Taichung City	Xinshe Dist.	台中市	新社区
臺中市	石岡區	66000200	Taichung City	Shigang Dist.	台中市	石岡区
臺中市	外埔區	66000210	Taichung City	Waipu Dist.	台中市	外埔区
臺中市	大安區	66000220	Taichung City	Da'an Dist.	台中市	大安区
臺中市	烏日區	66000230	Taichung City	Wuri Dist.	台中市	烏日区
臺中市	大肚區	66000240	Taichung City	Dadu Dist.	台中市	大肚区
臺中市	龍井區	66000250	Taichung City	Longjing Dist.	台中市	龍井区
臺中市	霧峰區	66000260	Taichung City	Wufeng Dist.	台中市	霧峰区
臺中市	太平區	66000270	Taichung City	Taiping Dist.	台中市	太平区
臺中市	大里區	66000280	Taichung City	Dali Dist.	台中市	大里区
臺中市	和平區	66000290	Taichung City	Heping Dist.	台中市	和平区
臺中市	全部	66000000	Taichung City	All	台中市	全部
臺南市	新營區	67000010	Tainan City	Xinying Dist.	台南市	新营区
臺南市	鹽水區	67000020	Tainan City	Yanshui Dist.	台南市	塩水区
臺南市	白河區	67000030	Tainan City	Baihe Dist.	台南市	白河区
臺南市	柳營區	67000040	Tainan City	Liuying Dist.	台南市	柳营区
臺南市	後壁區	67000050	Tainan City	Houbi Dist.	台南市	後壁区
臺南市	東山區	67000060	Tainan City	Dongshan Dist.	台南市	東山区
臺南市	麻豆區	67000070	Tainan City	Madou Dist.	台南市	麻豆区

縣市名稱	鄉鎮市區名稱	縣市及鄉鎮市區代碼	英文縣市名稱	英文鄉鎮市區名稱	日文縣市名稱	日文鄉鎮市區名稱
臺南市	下營區	67000080	Tainan City	Xiaying Dist.	台南市	下營区
臺南市	六甲區	67000090	Tainan City	Liuja Dist.	台南市	六甲区
臺南市	官田區	67000100	Tainan City	Guantian Dist.	台南市	官田区
臺南市	大內區	67000110	Tainan City	Danei Dist.	台南市	大内区
臺南市	佳里區	67000120	Tainan City	Jiali Dist.	台南市	佳里区
臺南市	學甲區	67000130	Tainan City	Xuejia Dist.	台南市	学甲区
臺南市	西港區	67000140	Tainan City	Xigang Dist.	台南市	西港区
臺南市	七股區	67000150	Tainan City	Qigu Dist.	台南市	七股区
臺南市	將軍區	67000160	Tainan City	Jiangjun Dist.	台南市	将军区
臺南市	北門區	67000170	Tainan City	Beimen Dist.	台南市	北門区
臺南市	新化區	67000180	Tainan City	Xinhua Dist.	台南市	新化区
臺南市	善化區	67000190	Tainan City	Shanhua Dist.	台南市	善化区
臺南市	新市區	67000200	Tainan City	Xinshi Dist.	台南市	新市区
臺南市	安定區	67000210	Tainan City	Anding Dist.	台南市	安定区
臺南市	山上區	67000220	Tainan City	Shanshang Dist.	台南市	山上區
臺南市	玉井區	67000230	Tainan City	Yujing Dist.	台南市	玉井区
臺南市	楠西區	67000240	Tainan City	Nanxi Dist.	台南市	楠西区
臺南市	南化區	67000250	Tainan City	Nanhua Dist.	台南市	南化区
臺南市	左鎮區	67000260	Tainan City	Zuozhen Dist.	台南市	左鎮区
臺南市	仁德區	67000270	Tainan City	Rende Dist.	台南市	仁德区
臺南市	歸仁區	67000280	Tainan City	Guiren Dist.	台南市	歸仁区
臺南市	關廟區	67000290	Tainan City	Guanmiao Dist.	台南市	關廟区
臺南市	龍崎區	67000300	Tainan City	Longqi Dist.	台南市	龍崎區
臺南市	永康區	67000310	Tainan City	Yongkang Dist.	台南市	永康区
臺南市	東區	67000320	Tainan City	East Dist.	台南市	東区
臺南市	南區	67000330	Tainan City	South Dist.	台南市	南区
臺南市	北區	67000340	Tainan City	North Dist.	台南市	北区
臺南市	安南區	67000350	Tainan City	Annan Dist.	台南市	安南区
臺南市	安平區	67000360	Tainan City	Anping Dist.	台南市	安平区
臺南市	中西區	67000370	Tainan City	West Central Dist.	台南市	中西区
臺南市	全部	67000000	Tainan City	All	台南市	全部
桃園市	桃園區	68000010	Taoyuan City	Taoyuan Dist.	桃園市	桃園区
桃園市	中壢區	68000020	Taoyuan City	Zhongli Dist.	桃園市	中壢区
桃園市	大溪區	68000030	Taoyuan City	Daxi Dist.	桃園市	大溪区
桃園市	楊梅區	68000040	Taoyuan City	Yangmei Dist.	桃園市	楊梅区
桃園市	蘆竹區	68000050	Taoyuan City	Luzhu Dist.	桃園市	蘆竹区
桃園市	大園區	68000060	Taoyuan City	Dayuan Dist.	桃園市	大園区
桃園市	龜山區	68000070	Taoyuan City	Guishan Dist.	桃園市	龜山区

縣市名稱	鄉鎮市區名稱	縣市及鄉鎮市區代碼	英文縣市名稱	英文鄉鎮市區名稱	日文縣市名稱	日文鄉鎮市區名稱
桃園市	八德區	68000080	Taoyuan City	Bade Dist.	桃園市	八徳区
桃園市	龍潭區	68000090	Taoyuan City	Longtan Dist.	桃園市	龍潭区
桃園市	平鎮區	68000100	Taoyuan City	Pingzhen Dist.	桃園市	平鎮区
桃園市	新屋區	68000110	Taoyuan City	Xinwu Dist.	桃園市	新屋区
桃園市	觀音區	68000120	Taoyuan City	Guanyin Dist.	桃園市	觀音区
桃園市	復興區	68000130	Taoyuan City	Fuxing Dist.	桃園市	復興区
桃園市	全部	68000000	Taoyuan City	All	桃園市	全部
宜蘭縣	宜蘭市	10002010	Yilan County	Yilan City	宜蘭県	宜蘭市
宜蘭縣	羅東鎮	10002020	Yilan County	Luodong Township	宜蘭県	羅東鎮
宜蘭縣	蘇澳鎮	10002030	Yilan County	Su'ao Township	宜蘭県	蘇澳鎮
宜蘭縣	頭城鎮	10002040	Yilan County	Toucheng Township	宜蘭県	頭城鎮
宜蘭縣	礁溪鄉	10002050	Yilan County	Jiaoxi Township	宜蘭県	礁溪郷
宜蘭縣	壯圍鄉	10002060	Yilan County	Zhuangwei Township	宜蘭県	壮围郷
宜蘭縣	員山鄉	10002070	Yilan County	Yuanshan Township	宜蘭県	員山郷
宜蘭縣	冬山鄉	10002080	Yilan County	Dongshan Township	宜蘭県	冬山郷
宜蘭縣	五結鄉	10002090	Yilan County	Wujie Township	宜蘭県	五結郷
宜蘭縣	三星鄉	10002100	Yilan County	Sanxing Township	宜蘭県	三星郷
宜蘭縣	大同鄉	10002110	Yilan County	Datong Township	宜蘭県	大同郷
宜蘭縣	南澳鄉	10002120	Yilan County	Nan'ao Township	宜蘭県	南澳郷
宜蘭縣	全部	10002000	Yilan County	All	宜蘭県	全部
新竹縣	竹北市	10004010	Hsinchu County	Zhubei City	新竹県	竹北市
新竹縣	竹東鎮	10004020	Hsinchu County	Zhudong Township	新竹県	竹東鎮
新竹縣	新埔鎮	10004030	Hsinchu County	Xinpu Township	新竹県	新埔鎮
新竹縣	關西鎮	10004040	Hsinchu County	Guanxi Township	新竹県	関西鎮
新竹縣	湖口鄉	10004050	Hsinchu County	Hukou Township	新竹県	湖口郷
新竹縣	新豐鄉	10004060	Hsinchu County	Xinfeng Township	新竹県	新豊郷
新竹縣	芎林鄉	10004070	Hsinchu County	Qionglin Township	新竹県	芎林郷
新竹縣	橫山鄉	10004080	Hsinchu County	Hengshan Township	新竹県	横山郷
新竹縣	北埔鄉	10004090	Hsinchu County	Beipu Township	新竹県	北埔郷
新竹縣	寶山鄉	10004100	Hsinchu County	Baoshan Township	新竹県	宝山郷
新竹縣	峨眉鄉	10004110	Hsinchu County	Emei Township	新竹県	峨眉郷
新竹縣	尖石鄉	10004120	Hsinchu County	Jianshi Township	新竹県	尖石郷
新竹縣	五峰鄉	10004130	Hsinchu County	Wufeng Township	新竹県	五峰郷
新竹縣	全部	10004000	Hsinchu County	All	新竹県	全部
苗栗縣	苗栗市	10005010	Miaoli County	Miaoli City	苗栗県	苗栗市
苗栗縣	苑裡鎮	10005020	Miaoli County	Yuanli Township	苗栗県	苑裡鎮
苗栗縣	通霄鎮	10005030	Miaoli County	Tongxiao Township	苗栗県	通霄鎮
苗栗縣	竹南鎮	10005040	Miaoli County	Zhunan Township	苗栗県	竹南鎮

縣市名稱	鄉鎮市區名稱	縣市及鄉鎮市區代碼	英文縣市名稱	英文鄉鎮市區名稱	日文縣市名稱	日文鄉鎮市區名稱
苗栗縣	頭份市	10005050	Miaoli County	Toufen City	苗栗県	頭份市
苗栗縣	後龍鎮	10005060	Miaoli County	Houlong Township	苗栗県	後龍鎮
苗栗縣	卓蘭鎮	10005070	Miaoli County	Zhuolan Township	苗栗県	卓蘭鎮
苗栗縣	大湖鄉	10005080	Miaoli County	Dahu Township	苗栗県	大湖郷
苗栗縣	公館鄉	10005090	Miaoli County	Gongguan Township	苗栗県	公館郷
苗栗縣	銅鑼鄉	10005100	Miaoli County	Tongluo Township	苗栗県	銅鑼郷
苗栗縣	南庄鄉	10005110	Miaoli County	Nanzhuang Township	苗栗県	南庄郷
苗栗縣	頭屋鄉	10005120	Miaoli County	Touwu Township	苗栗県	頭屋郷
苗栗縣	三義鄉	10005130	Miaoli County	Sanyi Township	苗栗県	三義郷
苗栗縣	西湖鄉	10005140	Miaoli County	Xihu Township	苗栗県	西湖郷
苗栗縣	造橋鄉	10005150	Miaoli County	Zaoqiao Township	苗栗県	造橋郷
苗栗縣	三灣鄉	10005160	Miaoli County	Sanwan Township	苗栗県	三湾郷
苗栗縣	獅潭鄉	10005170	Miaoli County	Shitan Township	苗栗県	獅潭郷
苗栗縣	泰安鄉	10005180	Miaoli County	Tai'an Township	苗栗県	泰安郷
苗栗縣	全部	10005000	Miaoli County	All	苗栗県	全部
彰化縣	彰化市	10007010	Changhua County	Changhua City	彰化県	彰化市
彰化縣	鹿港鎮	10007020	Changhua County	Lukang Township	彰化県	鹿港鎮
彰化縣	和美鎮	10007030	Changhua County	Hemei Township	彰化県	和美鎮
彰化縣	線西鄉	10007040	Changhua County	Xianxi Township	彰化県	線西郷
彰化縣	伸港鄉	10007050	Changhua County	Shengang Township	彰化県	伸港郷
彰化縣	福興鄉	10007060	Changhua County	Fuxing Township	彰化県	福興郷
彰化縣	秀水鄉	10007070	Changhua County	Xiushui Township	彰化県	秀水郷
彰化縣	花壇鄉	10007080	Changhua County	Huatan Township	彰化県	花壇郷
彰化縣	芬園鄉	10007090	Changhua County	Fenyuan Township	彰化県	芬園郷
彰化縣	員林市	10007100	Changhua County	Yuanlin City	彰化県	員林市
彰化縣	溪湖鎮	10007110	Changhua County	Xihu Township	彰化県	溪湖鎮
彰化縣	田中鎮	10007120	Changhua County	Tianzhong Township	彰化県	田中鎮
彰化縣	大村鄉	10007130	Changhua County	Dacun Township	彰化県	大村郷
彰化縣	埔鹽鄉	10007140	Changhua County	Puyan Township	彰化県	埔塩郷
彰化縣	埔心鄉	10007150	Changhua County	Puxin Township	彰化県	埔心郷
彰化縣	永靖鄉	10007160	Changhua County	Yongjing Township	彰化県	永靖郷
彰化縣	社頭鄉	10007170	Changhua County	Shetou Township	彰化県	社頭郷
彰化縣	二水鄉	10007180	Changhua County	Ershui Township	彰化県	二水郷
彰化縣	北斗鎮	10007190	Changhua County	Beidou Township	彰化県	北斗鎮
彰化縣	二林鎮	10007200	Changhua County	Erlin Township	彰化県	二林鎮
彰化縣	田尾鄉	10007210	Changhua County	Tianwei Township	彰化県	田尾郷
彰化縣	埤頭鄉	10007220	Changhua County	Pitou Township	彰化県	埤頭郷
彰化縣	芳苑鄉	10007230	Changhua County	Fangyuan Township	彰化県	芳苑郷

縣市名稱	鄉鎮市區名稱	縣市及鄉鎮市區代碼	英文縣市名稱	英文鄉鎮市區名稱	日文縣市名稱	日文鄉鎮市區名稱
彰化縣	大城鄉	10007240	Changhua County	Dacheng Township	彰化県	大城郷
彰化縣	竹塘鄉	10007250	Changhua County	Zhutang Township	彰化県	竹塘郷
彰化縣	溪州鄉	10007260	Changhua County	Xizhou Township	彰化県	溪州郷
彰化縣	全部	10007000	Changhua County	All	彰化県	全部
南投縣	南投市	10008010	Nantou County	Nantou City	南投県	南投市
南投縣	埔里鎮	10008020	Nantou County	Puli Township	南投県	埔里鎮
南投縣	草屯鎮	10008030	Nantou County	Caotun Township	南投県	草屯鎮
南投縣	竹山鎮	10008040	Nantou County	Zhushan Township	南投県	竹山鎮
南投縣	集集鎮	10008050	Nantou County	Jiji Township	南投県	集集鎮
南投縣	名間鄉	10008060	Nantou County	Mingjian Township	南投県	名間郷
南投縣	鹿谷鄉	10008070	Nantou County	Lugu Township	南投県	鹿谷郷
南投縣	中寮鄉	10008080	Nantou County	Zhongliao Township	南投県	中寮郷
南投縣	魚池鄉	10008090	Nantou County	Yuchi Township	南投県	魚池郷
南投縣	國姓鄉	10008100	Nantou County	Guoxing Township	南投県	国姓郷
南投縣	水里鄉	10008110	Nantou County	Shuili Township	南投県	水里郷
南投縣	信義鄉	10008120	Nantou County	Xinyi Township	南投県	信義郷
南投縣	仁愛鄉	10008130	Nantou County	Ren'ai Township	南投県	仁愛郷
南投縣	全部	10008000	Nantou County	All	南投県	全部
雲林縣	斗六市	10009010	Yunlin County	Douliu City	雲林県	斗六市
雲林縣	斗南鎮	10009020	Yunlin County	Dounan Township	雲林県	斗南鎮
雲林縣	虎尾鎮	10009030	Yunlin County	Huwei Township	雲林県	虎尾鎮
雲林縣	西螺鎮	10009040	Yunlin County	Xiluo Township	雲林県	西螺鎮
雲林縣	土庫鎮	10009050	Yunlin County	Tuku Township	雲林県	土庫鎮
雲林縣	北港鎮	10009060	Yunlin County	Beigang Township	雲林県	北港鎮
雲林縣	古坑鄉	10009070	Yunlin County	Gukeng Township	雲林県	古坑郷
雲林縣	大埤鄉	10009080	Yunlin County	Dapi Township	雲林県	大埤郷
雲林縣	莿桐鄉	10009090	Yunlin County	Citong Township	雲林県	莿桐郷
雲林縣	林內鄉	10009100	Yunlin County	Linnei Township	雲林県	林内郷
雲林縣	二崙鄉	10009110	Yunlin County	Erlun Township	雲林県	二崙郷
雲林縣	崙背鄉	10009120	Yunlin County	Lunbei Township	雲林県	崙背郷
雲林縣	麥寮鄉	10009130	Yunlin County	Mailiao Township	雲林県	麦寮郷
雲林縣	東勢鄉	10009140	Yunlin County	Dongshi Township	雲林県	東勢郷
雲林縣	褒忠鄉	10009150	Yunlin County	Baozhong Township	雲林県	褒忠郷
雲林縣	臺西鄉	10009160	Yunlin County	Taixi Township	雲林県	台西郷
雲林縣	元長鄉	10009170	Yunlin County	Yuanzhang Township	雲林県	元長郷
雲林縣	四湖鄉	10009180	Yunlin County	Sihu Township	雲林県	四湖郷
雲林縣	口湖鄉	10009190	Yunlin County	Kouhu Township	雲林県	口湖郷
雲林縣	水林鄉	10009200	Yunlin County	Shuilin Township	雲林県	水林郷

縣市名稱	鄉鎮市區名稱	縣市及鄉鎮市區代碼	英文縣市名稱	英文鄉鎮市區名稱	日文縣市名稱	日文鄉鎮市區名稱
雲林縣	全部	10009000	Yunlin County	All	雲林県	全部
嘉義縣	太保市	10010010	Chiayi County	Taibao City	嘉義県	太保市
嘉義縣	朴子市	10010020	Chiayi County	Puzi City	嘉義県	朴子市
嘉義縣	布袋鎮	10010030	Chiayi County	Budai Township	嘉義県	布袋鎮
嘉義縣	大林鎮	10010040	Chiayi County	Dalin Township	嘉義県	大林鎮
嘉義縣	民雄鄉	10010050	Chiayi County	Minxiong Township	嘉義県	民雄鄉
嘉義縣	溪口鄉	10010060	Chiayi County	Xikou Township	嘉義県	溪口鄉
嘉義縣	新港鄉	10010070	Chiayi County	Xingang Township	嘉義県	新港鄉
嘉義縣	六腳鄉	10010080	Chiayi County	Liujiiao Township	嘉義県	六腳鄉
嘉義縣	東石鄉	10010090	Chiayi County	Dongshi Township	嘉義県	東石鄉
嘉義縣	義竹鄉	10010100	Chiayi County	Yizhu Township	嘉義県	義竹鄉
嘉義縣	鹿草鄉	10010110	Chiayi County	Lucao Township	嘉義県	鹿草鄉
嘉義縣	水上鄉	10010120	Chiayi County	Shuishang Township	嘉義県	水上鄉
嘉義縣	中埔鄉	10010130	Chiayi County	Zhongpu Township	嘉義県	中埔鄉
嘉義縣	竹崎鄉	10010140	Chiayi County	Zhuqi Township	嘉義県	竹崎鄉
嘉義縣	梅山鄉	10010150	Chiayi County	Meishan Township	嘉義県	梅山鄉
嘉義縣	番路鄉	10010160	Chiayi County	Fanlu Township	嘉義県	番路鄉
嘉義縣	大埔鄉	10010170	Chiayi County	Dapu Township	嘉義県	大埔鄉
嘉義縣	阿里山鄉	10010180	Chiayi County	Alishan Township	嘉義県	阿里山鄉
嘉義縣	全部	10010000	Chiayi County	All	嘉義県	全部
屏東縣	屏東市	10013010	Pingtung County	Pingtung City	屏東県	屏東市
屏東縣	潮州鎮	10013020	Pingtung County	Chaozhou Township	屏東県	潮州鎮
屏東縣	東港鎮	10013030	Pingtung County	Donggang Township	屏東県	東港鎮
屏東縣	恆春鎮	10013040	Pingtung County	Hengchun Township	屏東県	恆春鎮
屏東縣	萬丹鄉	10013050	Pingtung County	Wandan Township	屏東県	萬丹鄉
屏東縣	長治鄉	10013060	Pingtung County	Changzhi Township	屏東県	長治鄉
屏東縣	麟洛鄉	10013070	Pingtung County	Linluo Township	屏東県	麟洛鄉
屏東縣	九如鄉	10013080	Pingtung County	Jiuru Township	屏東県	九如鄉
屏東縣	里港鄉	10013090	Pingtung County	Ligang Township	屏東県	里港鄉
屏東縣	鹽埔鄉	10013100	Pingtung County	Yanpu Township	屏東県	鹽埔鄉
屏東縣	高樹鄉	10013110	Pingtung County	Gaoshu Township	屏東県	高樹鄉
屏東縣	萬巒鄉	10013120	Pingtung County	Wanluan Township	屏東県	萬巒鄉
屏東縣	內埔鄉	10013130	Pingtung County	Neipu Township	屏東県	內埔鄉
屏東縣	竹田鄉	10013140	Pingtung County	Zhutian Township	屏東県	竹田鄉
屏東縣	新埤鄉	10013150	Pingtung County	Xinpi Township	屏東県	新埤鄉
屏東縣	枋寮鄉	10013160	Pingtung County	Fangliao Township	屏東県	枋寮鄉
屏東縣	新園鄉	10013170	Pingtung County	Xinyuan Township	屏東県	新園鄉
屏東縣	崁頂鄉	10013180	Pingtung County	Kanding Township	屏東県	崁頂鄉

縣市名稱	鄉鎮市區 名稱	縣市及鄉鎮 市區代碼	英文縣市名稱	英文鄉鎮市區名稱	日文縣市名稱	日文鄉鎮市區名稱
屏東縣	林邊鄉	10013190	Pingtung County	Linbian Township	屏東県	林辺郷
屏東縣	南州鄉	10013200	Pingtung County	Nanzhou Township	屏東県	南州郷
屏東縣	佳冬鄉	10013210	Pingtung County	Jiadong Township	屏東県	佳冬郷
屏東縣	琉球鄉	10013220	Pingtung County	Liuqiu Township	屏東県	琉球郷
屏東縣	車城鄉	10013230	Pingtung County	Checheng Township	屏東県	車城郷
屏東縣	滿州鄉	10013240	Pingtung County	Manzhou Township	屏東県	満州郷
屏東縣	枋山鄉	10013250	Pingtung County	Fangshan Township	屏東県	枋山郷
屏東縣	三地門鄉	10013260	Pingtung County	Sandimen Township	屏東県	三地門郷
屏東縣	霧臺鄉	10013270	Pingtung County	Wutai Township	屏東県	霧台郷
屏東縣	瑪家鄉	10013280	Pingtung County	Majia Township	屏東県	瑪家郷
屏東縣	泰武鄉	10013290	Pingtung County	Taiwu Township	屏東県	泰武郷
屏東縣	來義鄉	10013300	Pingtung County	Laiyi Township	屏東県	来義郷
屏東縣	春日鄉	10013310	Pingtung County	Chunri Township	屏東県	春日郷
屏東縣	獅子鄉	10013320	Pingtung County	Shizi Township	屏東県	獅子郷
屏東縣	牡丹鄉	10013330	Pingtung County	Mudan Township	屏東県	牡丹郷
屏東縣	全部	10013000	Pingtung County	All	屏東県	全部
臺東縣	臺東市	10014010	Taitung County	Taitung City	台東県	台東市
臺東縣	成功鎮	10014020	Taitung County	Chenggong Township	台東県	成功鎮
臺東縣	關山鎮	10014030	Taitung County	Guanshan Township	台東県	関山鎮
臺東縣	卑南鄉	10014040	Taitung County	Beinan Township	台東県	卑南郷
臺東縣	鹿野鄉	10014050	Taitung County	Luye Township	台東県	鹿野郷
臺東縣	池上鄉	10014060	Taitung County	Chishang Township	台東県	池上郷
臺東縣	東河鄉	10014070	Taitung County	Donghe Township	台東県	東河郷
臺東縣	長濱鄉	10014080	Taitung County	Changbin Township	台東県	長浜郷
臺東縣	太麻里鄉	10014090	Taitung County	Taimali Township	台東県	太麻里郷
臺東縣	大武鄉	10014100	Taitung County	Dawu Township	台東県	大武郷
臺東縣	綠島鄉	10014110	Taitung County	Ludao Township	台東県	緑島郷
臺東縣	海端鄉	10014120	Taitung County	Haiduan Township	台東県	海端郷
臺東縣	延平鄉	10014130	Taitung County	Yanping Township	台東県	延平郷
臺東縣	金峰鄉	10014140	Taitung County	Jinfeng Township	台東県	金峰郷
臺東縣	達仁鄉	10014150	Taitung County	Daren Township	台東県	達仁郷
臺東縣	蘭嶼鄉	10014160	Taitung County	Lanyu Township	台東県	蘭嶼郷
臺東縣	全部	10014000	Taitung County	All	台東県	全部
花蓮縣	花蓮市	10015010	Hualien County	Hualien City	花蓮県	花蓮市
花蓮縣	鳳林鎮	10015020	Hualien County	Fenglin Township	花蓮県	鳳林鎮
花蓮縣	玉里鎮	10015030	Hualien County	Yuli Township	花蓮県	玉里鎮
花蓮縣	新城鄉	10015040	Hualien County	Xincheng Township	花蓮県	新城郷
花蓮縣	吉安鄉	10015050	Hualien County	Ji'an Township	花蓮県	吉安郷

縣市名稱	鄉鎮市區名稱	縣市及鄉鎮市區代碼	英文縣市名稱	英文鄉鎮市區名稱	日文縣市名稱	日文鄉鎮市區名稱
花蓮縣	壽豐鄉	10015060	Hualien County	Shoufeng Township	花蓮県	寿豊郷
花蓮縣	光復鄉	10015070	Hualien County	Guangfu Township	花蓮県	光復郷
花蓮縣	豐濱鄉	10015080	Hualien County	Fengbin Township	花蓮県	豊浜郷
花蓮縣	瑞穗鄉	10015090	Hualien County	Ruisui Township	花蓮県	瑞穂郷
花蓮縣	富里鄉	10015100	Hualien County	Fuli Township	花蓮県	富里郷
花蓮縣	秀林鄉	10015110	Hualien County	Xiulin Township	花蓮県	秀林郷
花蓮縣	萬榮鄉	10015120	Hualien County	Wanrong Township	花蓮県	万栄郷
花蓮縣	卓溪鄉	10015130	Hualien County	Zhuoxi Township	花蓮県	卓溪郷
花蓮縣	全部	10015000	Hualien County	All	花蓮県	全部
澎湖縣	馬公市	10016010	Penghu County	Magong City	澎湖県	馬公市
澎湖縣	湖西鄉	10016020	Penghu County	Huxi Township	澎湖県	湖西郷
澎湖縣	白沙鄉	10016030	Penghu County	Baisha Township	澎湖県	白沙郷
澎湖縣	西嶼鄉	10016040	Penghu County	Xiyou Township	澎湖県	西嶼郷
澎湖縣	望安鄉	10016050	Penghu County	Wang'an Township	澎湖県	望安郷
澎湖縣	七美鄉	10016060	Penghu County	Qimei Township	澎湖県	七美郷
澎湖縣	全部	10016000	Penghu County	All	澎湖県	全部
基隆市	中正區	10017010	Keelung City	Zhongzheng Dist.	基隆市	中正区
基隆市	七堵區	10017020	Keelung City	Qidu Dist.	基隆市	七堵区
基隆市	暖暖區	10017030	Keelung City	Nuannuan Dist.	基隆市	暖暖区
基隆市	仁愛區	10017040	Keelung City	Ren'ai Dist.	基隆市	仁愛区
基隆市	中山區	10017050	Keelung City	Zhongshan Dist.	基隆市	中山区
基隆市	安樂區	10017060	Keelung City	Anle Dist.	基隆市	安楽区
基隆市	信義區	10017070	Keelung City	Xinyi Dist.	基隆市	信義区
基隆市	全部	10017000	Keelung City	All	基隆市	全部
新竹市	東區	10018010	Hsinchu City	East Dist.	新竹市	東区
新竹市	北區	10018020	Hsinchu City	North Dist.	新竹市	北区
新竹市	香山區	10018030	Hsinchu City	Xiangshan Dist.	新竹市	香山区
新竹市	全部	10018000	Hsinchu City	All	新竹市	全部
嘉義市	東區	10020010	Chiayi City	East Dist.	嘉義市	東区
嘉義市	西區	10020020	Chiayi City	West Dist.	嘉義市	西区
嘉義市	全部	10020000	Chiayi City	All	嘉義市	全部
連江縣	南竿鄉	09007010	Lienchiang County	Nangan Township	連江県	南竿郷
連江縣	北竿鄉	09007020	Lienchiang County	Beigan Township	連江県	北竿郷
連江縣	莒光鄉	09007030	Lienchiang County	Juguang Township	連江県	莒光郷
連江縣	東引鄉	09007040	Lienchiang County	Dongyin Township	連江県	東引郷

縣市名稱	鄉鎮市區名稱	縣市及鄉鎮市區代碼	英文縣市名稱	英文鄉鎮市區名稱	日文縣市名稱	日文鄉鎮市區名稱
連江縣	全部	09007000	Lienchiang County	All	連江県	全部
金門縣	金城鎮	09020010	Kinmen County	Jincheng Township	金門県	金城鎮
金門縣	金沙鎮	09020020	Kinmen County	Jinsha Township	金門県	金沙鎮
金門縣	金湖鎮	09020030	Kinmen County	Jinhu Township	金門県	金湖鎮
金門縣	金寧鄉	09020040	Kinmen County	Jinning Township	金門県	金寧鄉
金門縣	烈嶼鄉	09020050	Kinmen County	Lieyu Township	金門県	烈嶼鄉
金門縣	烏坵鄉	09020060	Kinmen County	Wuqiu Township	金門県	烏坵鄉
金門縣	全部	09020000	Kinmen County	All	金門県	全部
全部縣市	全部*	98000000	All	All	全部	全部
其他	其他*	00999000	Other	Other	その他	その他
國外	國外	99999999	Foreign	Foreign	外国	外国

註：全部縣市/全部\*(98000000)及其他/其他\*(00999000)為本標準自定義。

## 5. 郵遞區號 (ZipCode)

縣市名稱	市區鄉鎮名稱	區里代碼	郵遞區號
臺北市	松山區	63000010	105
臺北市	信義區	63000020	110
臺北市	大安區	63000030	106
臺北市	中山區	63000040	104
臺北市	中正區	63000050	100
臺北市	大同區	63000060	103
臺北市	萬華區	63000070	108
臺北市	文山區	63000080	116
臺北市	南港區	63000090	115
臺北市	內湖區	63000100	114
臺北市	士林區	63000110	111
臺北市	北投區	63000120	112
高雄市	鹽埕區	64000010	803
高雄市	鼓山區	64000020	804
高雄市	左營區	64000030	813
高雄市	楠梓區	64000040	811
高雄市	三民區	64000050	807
高雄市	新興區	64000060	800
高雄市	前金區	64000070	801
高雄市	苓雅區	64000080	802
高雄市	前鎮區	64000090	806
高雄市	旗津區	64000100	805
高雄市	小港區	64000110	812

縣市名稱	市區鄉鎮名稱	區里代碼	郵遞區號
高雄市	鳳山區	64000120	830
高雄市	林園區	64000130	832
高雄市	大寮區	64000140	831
高雄市	大樹區	64000150	840
高雄市	大社區	64000160	815
高雄市	仁武區	64000170	814
高雄市	鳥松區	64000180	833
高雄市	岡山區	64000190	820
高雄市	橋頭區	64000200	825
高雄市	燕巢區	64000210	824
高雄市	田寮區	64000220	823
高雄市	阿蓮區	64000230	822
高雄市	路竹區	64000240	821
高雄市	湖內區	64000250	829
高雄市	茄萣區	64000260	852
高雄市	永安區	64000270	828
高雄市	彌陀區	64000280	827
高雄市	梓官區	64000290	826
高雄市	旗山區	64000300	842
高雄市	美濃區	64000310	843
高雄市	六龜區	64000320	844
高雄市	甲仙區	64000330	847
高雄市	杉林區	64000340	846
高雄市	內門區	64000350	845
高雄市	茂林區	64000360	851
高雄市	桃源區	64000370	848
高雄市	那瑪夏區	64000380	849
新北市	板橋區	65000010	220
新北市	三重區	65000020	241
新北市	中和區	65000030	235
新北市	永和區	65000040	234
新北市	新莊區	65000050	242
新北市	新店區	65000060	231
新北市	樹林區	65000070	238
新北市	鶯歌區	65000080	239
新北市	三峽區	65000090	237
新北市	淡水區	65000100	251
新北市	汐止區	65000110	221

縣市名稱	市區鄉鎮名稱	區里代碼	郵遞區號
新北市	瑞芳區	65000120	224
新北市	土城區	65000130	236
新北市	蘆洲區	65000140	247
新北市	五股區	65000150	248
新北市	泰山區	65000160	243
新北市	林口區	65000170	244
新北市	深坑區	65000180	222
新北市	石碇區	65000190	223
新北市	坪林區	65000200	232
新北市	三芝區	65000210	252
新北市	石門區	65000220	253
新北市	八里區	65000230	249
新北市	平溪區	65000240	226
新北市	雙溪區	65000250	227
新北市	貢寮區	65000260	228
新北市	金山區	65000270	208
新北市	萬里區	65000280	207
新北市	烏來區	65000290	233
臺中市	中區	66000010	400
臺中市	東區	66000020	401
臺中市	南區	66000030	402
臺中市	西區	66000040	403
臺中市	北區	66000050	404
臺中市	西屯區	66000060	407
臺中市	南屯區	66000070	408
臺中市	北屯區	66000080	406
臺中市	豐原區	66000090	420
臺中市	東勢區	66000100	423
臺中市	大甲區	66000110	437
臺中市	清水區	66000120	436
臺中市	沙鹿區	66000130	433
臺中市	梧棲區	66000140	435
臺中市	后里區	66000150	421
臺中市	神岡區	66000160	429
臺中市	潭子區	66000170	427
臺中市	大雅區	66000180	428
臺中市	新社區	66000190	426
臺中市	石岡區	66000200	422

縣市名稱	市區鄉鎮名稱	區里代碼	郵遞區號
臺中市	外埔區	66000210	438
臺中市	大安區	66000220	439
臺中市	烏日區	66000230	414
臺中市	大肚區	66000240	432
臺中市	龍井區	66000250	434
臺中市	霧峰區	66000260	413
臺中市	太平區	66000270	411
臺中市	大里區	66000280	412
臺中市	和平區	66000290	424
臺南市	新營區	67000010	730
臺南市	鹽水區	67000020	737
臺南市	白河區	67000030	732
臺南市	柳營區	67000040	736
臺南市	後壁區	67000050	731
臺南市	東山區	67000060	733
臺南市	麻豆區	67000070	721
臺南市	下營區	67000080	735
臺南市	六甲區	67000090	734
臺南市	官田區	67000100	720
臺南市	大內區	67000110	742
臺南市	佳里區	67000120	722
臺南市	學甲區	67000130	726
臺南市	西港區	67000140	723
臺南市	七股區	67000150	724
臺南市	將軍區	67000160	725
臺南市	北門區	67000170	727
臺南市	新化區	67000180	712
臺南市	善化區	67000190	741
臺南市	新市區	67000200	744
臺南市	安定區	67000210	745
臺南市	山上區	67000220	743
臺南市	玉井區	67000230	714
臺南市	楠西區	67000240	715
臺南市	南化區	67000250	716
臺南市	左鎮區	67000260	713
臺南市	仁德區	67000270	717
臺南市	歸仁區	67000280	711
臺南市	關廟區	67000290	718

縣市名稱	市區鄉鎮名稱	區里代碼	郵遞區號
臺南市	龍崎區	67000300	719
臺南市	永康區	67000310	710
臺南市	東區	67000320	701
臺南市	南區	67000330	702
臺南市	北區	67000340	704
臺南市	安南區	67000350	709
臺南市	安平區	67000360	708
臺南市	中西區	67000370	700
桃園市	桃園區	68000010	330
桃園市	中壢區	68000020	320
桃園市	大溪區	68000030	335
桃園市	楊梅區	68000040	326
桃園市	蘆竹區	68000050	338
桃園市	大園區	68000060	337
桃園市	龜山區	68000070	333
桃園市	八德區	68000080	334
桃園市	龍潭區	68000090	325
桃園市	平鎮區	68000100	324
桃園市	新屋區	68000110	327
桃園市	觀音區	68000120	328
桃園市	復興區	68000130	336
宜蘭縣	宜蘭市	10002010	260
宜蘭縣	羅東鎮	10002020	265
宜蘭縣	蘇澳鎮	10002030	270
宜蘭縣	頭城鎮	10002040	261
宜蘭縣	礁溪鄉	10002050	262
宜蘭縣	壯圍鄉	10002060	263
宜蘭縣	員山鄉	10002070	264
宜蘭縣	冬山鄉	10002080	269
宜蘭縣	五結鄉	10002090	268
宜蘭縣	三星鄉	10002100	266
宜蘭縣	大同鄉	10002110	267
宜蘭縣	南澳鄉	10002120	272
新竹縣	竹北市	10004010	302
新竹縣	竹東鎮	10004020	310
新竹縣	新埔鎮	10004030	305
新竹縣	關西鎮	10004040	306
新竹縣	湖口鄉	10004050	303

縣市名稱	市區鄉鎮名稱	區里代碼	郵遞區號
新竹縣	新豐鄉	10004060	304
新竹縣	芎林鄉	10004070	307
新竹縣	橫山鄉	10004080	312
新竹縣	北埔鄉	10004090	314
新竹縣	寶山鄉	10004100	308
新竹縣	峨眉鄉	10004110	315
新竹縣	尖石鄉	10004120	313
新竹縣	五峰鄉	10004130	311
苗栗縣	苗栗市	10005010	360
苗栗縣	苑裡鎮	10005020	358
苗栗縣	通霄鎮	10005030	357
苗栗縣	竹南鎮	10005040	350
苗栗縣	頭份市	10005050	351
苗栗縣	後龍鎮	10005060	356
苗栗縣	卓蘭鎮	10005070	369
苗栗縣	大湖鄉	10005080	364
苗栗縣	公館鄉	10005090	363
苗栗縣	銅鑼鄉	10005100	366
苗栗縣	南庄鄉	10005110	353
苗栗縣	頭屋鄉	10005120	362
苗栗縣	三義鄉	10005130	367
苗栗縣	西湖鄉	10005140	368
苗栗縣	造橋鄉	10005150	361
苗栗縣	三灣鄉	10005160	352
苗栗縣	獅潭鄉	10005170	354
苗栗縣	泰安鄉	10005180	365
彰化縣	彰化市	10007010	500
彰化縣	鹿港鎮	10007020	505
彰化縣	和美鎮	10007030	508
彰化縣	線西鄉	10007040	507
彰化縣	伸港鄉	10007050	509
彰化縣	福興鄉	10007060	506
彰化縣	秀水鄉	10007070	504
彰化縣	花壇鄉	10007080	503
彰化縣	芬園鄉	10007090	502
彰化縣	員林市	10007100	510
彰化縣	溪湖鎮	10007110	514
彰化縣	田中鎮	10007120	520

縣市名稱	市區鄉鎮名稱	區里代碼	郵遞區號
彰化縣	大村鄉	10007130	515
彰化縣	埔鹽鄉	10007140	516
彰化縣	埔心鄉	10007150	513
彰化縣	永靖鄉	10007160	512
彰化縣	社頭鄉	10007170	511
彰化縣	二水鄉	10007180	530
彰化縣	北斗鎮	10007190	521
彰化縣	二林鎮	10007200	526
彰化縣	田尾鄉	10007210	522
彰化縣	埤頭鄉	10007220	523
彰化縣	芳苑鄉	10007230	528
彰化縣	大城鄉	10007240	527
彰化縣	竹塘鄉	10007250	525
彰化縣	溪州鄉	10007260	524
南投縣	南投市	10008010	540
南投縣	埔里鎮	10008020	545
南投縣	草屯鎮	10008030	542
南投縣	竹山鎮	10008040	557
南投縣	集集鎮	10008050	552
南投縣	名間鄉	10008060	551
南投縣	鹿谷鄉	10008070	558
南投縣	中寮鄉	10008080	541
南投縣	魚池鄉	10008090	555
南投縣	國姓鄉	10008100	544
南投縣	水里鄉	10008110	553
南投縣	信義鄉	10008120	556
南投縣	仁愛鄉	10008130	546
雲林縣	斗六市	10009010	640
雲林縣	斗南鎮	10009020	630
雲林縣	虎尾鎮	10009030	632
雲林縣	西螺鎮	10009040	648
雲林縣	土庫鎮	10009050	633
雲林縣	北港鎮	10009060	651
雲林縣	古坑鄉	10009070	646
雲林縣	大埤鄉	10009080	631
雲林縣	莿桐鄉	10009090	647
雲林縣	林內鄉	10009100	643
雲林縣	二崙鄉	10009110	649

縣市名稱	市區鄉鎮名稱	區里代碼	郵遞區號
雲林縣	崙背鄉	10009120	637
雲林縣	麥寮鄉	10009130	638
雲林縣	東勢鄉	10009140	635
雲林縣	褒忠鄉	10009150	634
雲林縣	臺西鄉	10009160	636
雲林縣	元長鄉	10009170	655
雲林縣	四湖鄉	10009180	654
雲林縣	口湖鄉	10009190	653
雲林縣	水林鄉	10009200	652
嘉義縣	太保市	10010010	612
嘉義縣	朴子市	10010020	613
嘉義縣	布袋鎮	10010030	625
嘉義縣	大林鎮	10010040	622
嘉義縣	民雄鄉	10010050	621
嘉義縣	溪口鄉	10010060	623
嘉義縣	新港鄉	10010070	616
嘉義縣	六腳鄉	10010080	615
嘉義縣	東石鄉	10010090	614
嘉義縣	義竹鄉	10010100	624
嘉義縣	鹿草鄉	10010110	611
嘉義縣	水上鄉	10010120	608
嘉義縣	中埔鄉	10010130	606
嘉義縣	竹崎鄉	10010140	604
嘉義縣	梅山鄉	10010150	603
嘉義縣	番路鄉	10010160	602
嘉義縣	大埔鄉	10010170	607
嘉義縣	阿里山鄉	10010180	605
屏東縣	屏東市	10013010	900
屏東縣	潮州鎮	10013020	920
屏東縣	東港鎮	10013030	928
屏東縣	恆春鎮	10013040	946
屏東縣	萬丹鄉	10013050	913
屏東縣	長治鄉	10013060	908
屏東縣	麟洛鄉	10013070	909
屏東縣	九如鄉	10013080	904
屏東縣	里港鄉	10013090	905
屏東縣	鹽埔鄉	10013100	907
屏東縣	高樹鄉	10013110	906

縣市名稱	市區鄉鎮名稱	區里代碼	郵遞區號
屏東縣	萬巒鄉	10013120	923
屏東縣	內埔鄉	10013130	912
屏東縣	竹田鄉	10013140	911
屏東縣	新埤鄉	10013150	925
屏東縣	枋寮鄉	10013160	940
屏東縣	新園鄉	10013170	932
屏東縣	崁頂鄉	10013180	924
屏東縣	林邊鄉	10013190	927
屏東縣	南州鄉	10013200	926
屏東縣	佳冬鄉	10013210	931
屏東縣	琉球鄉	10013220	929
屏東縣	車城鄉	10013230	944
屏東縣	滿州鄉	10013240	947
屏東縣	枋山鄉	10013250	941
屏東縣	三地門鄉	10013260	901
屏東縣	霧臺鄉	10013270	902
屏東縣	瑪家鄉	10013280	903
屏東縣	泰武鄉	10013290	921
屏東縣	來義鄉	10013300	922
屏東縣	春日鄉	10013310	942
屏東縣	獅子鄉	10013320	943
屏東縣	牡丹鄉	10013330	945
臺東縣	臺東市	10014010	950
臺東縣	成功鎮	10014020	961
臺東縣	關山鎮	10014030	956
臺東縣	卑南鄉	10014040	954
臺東縣	鹿野鄉	10014050	955
臺東縣	池上鄉	10014060	958
臺東縣	東河鄉	10014070	959
臺東縣	長濱鄉	10014080	962
臺東縣	太麻里鄉	10014090	963
臺東縣	大武鄉	10014100	965
臺東縣	綠島鄉	10014110	951
臺東縣	海端鄉	10014120	957
臺東縣	延平鄉	10014130	953
臺東縣	金峰鄉	10014140	964
臺東縣	達仁鄉	10014150	966
臺東縣	蘭嶼鄉	10014160	952

縣市名稱	市區鄉鎮名稱	區里代碼	郵遞區號
花蓮縣	花蓮市	10015010	970
花蓮縣	鳳林鎮	10015020	975
花蓮縣	玉里鎮	10015030	981
花蓮縣	新城鄉	10015040	971
花蓮縣	吉安鄉	10015050	973
花蓮縣	壽豐鄉	10015060	974
花蓮縣	光復鄉	10015070	976
花蓮縣	豐濱鄉	10015080	977
花蓮縣	瑞穗鄉	10015090	978
花蓮縣	富里鄉	10015100	983
花蓮縣	秀林鄉	10015110	972
花蓮縣	萬榮鄉	10015120	979
花蓮縣	卓溪鄉	10015130	982
澎湖縣	馬公市	10016010	880
澎湖縣	湖西鄉	10016020	885
澎湖縣	白沙鄉	10016030	884
澎湖縣	西嶼鄉	10016040	881
澎湖縣	望安鄉	10016050	882
澎湖縣	七美鄉	10016060	883
基隆市	中正區	10017010	202
基隆市	七堵區	10017020	206
基隆市	暖暖區	10017030	205
基隆市	仁愛區	10017040	200
基隆市	中山區	10017050	203
基隆市	安樂區	10017060	204
基隆市	信義區	10017070	201
新竹市	東區	10018010	300
新竹市	北區	10018020	300
新竹市	香山區	10018030	300
嘉義市	東區	10020010	600
嘉義市	西區	10020020	600
連江縣	南竿鄉	09007010	209
連江縣	北竿鄉	09007020	210
連江縣	莒光鄉	09007030	211
連江縣	東引鄉	09007040	212
金門縣	金城鎮	09020010	893
金門縣	金沙鎮	09020020	890
金門縣	金湖鎮	09020030	891

縣市名稱	市區鄉鎮名稱	區里代碼	郵遞區號
金門縣	金寧鄉	09020040	892
金門縣	烈嶼鄉	09020050	894
金門縣	烏坵鄉	09020060	896

## 6. 關聯區域所在縣市之區域類型代碼 (LocatedCityClassEnum)

中文名稱	代碼	備註
起迄點區域(起迄點相同節點)	1	線型資料起始及結束點所在區域
起點區域	2	線型資料起始點所在區域
迄點區域	3	線型資料結束點所在區域
經過點(節點)區域	4	線型資料中途經過點(節點)所在區域
出入口區域(出入口相同)	5	範圍型資料出入口處所在區域
入口區域	6	範圍型資料入口處所在區域
出口區域	7	範圍型資料出口處所在區域
涉及區域	8	範圍型資料涉及、涵蓋區域
其他	254	其他區域描述類型

## 7. 營運業者簡碼代碼 (OperatorCodeEnum)

本資料之營運業者簡碼(OperatorCode)引用自交通部運輸資料流通服務(<https://tdx.transportdata.tw/>)，最新資料請參考交通部 TDX 平臺。

中文名稱	代碼
臺北捷運	TRTC
桃園機場捷運	TYMC
臺中捷運	TMRT
高雄輕軌	KLRT
貓空纜車	TRTCMG
新北捷運(淡海輕軌)	NTMC
高雄捷運	KRTC
臺鐵	TRA
高鐵	THSR

## 8. 組織單位類型代碼 (OrganizationClassEnum)

中文名稱	代碼
資料提供單位	Provider
資料來源單位	DataSource
資料編修/清洗單位	Editor
權管單位	Authority

營運單位	Operator
主辦單位	Organizer
協辦單位	CoOrganizer
贊助單位	Sponsor
指導單位	Advisor
承辦單位	ExecutiveOrganizer

### 9. 營運服務狀態代碼 (ServiceStatusEnum)

中文名稱	代碼
永久停止(Permanently Closed)	0
正常營運(Open)	1
非營運時段(Closed)	2
暫時停止營運(Temporarily Closed)	3
營運狀態待確認(Other)	9

### 10. 營運服務日代碼 (ServiceDayEnum)

中文名稱	代碼
週一	Monday
週二	Tuesday
週三	Wednesday
週四	Thursday
週五	Friday
週六	Saturday
週日	Sunday
國定假日	PublicHolidays
國定假日前一日	DayBeforeHolidays
國定假日後一日	DayAfterHolidays
颱風假	TyphoonDay

### 11. 付款方式代碼 (PaymentMethodEnum)

中文名稱	代碼
現金	Cash
信用卡	CreditCard
電子票證	SmartCard
行動支付	MobilePayment

其他方式付款	Others
--------	--------

## 12. 社群媒體類型代碼 (SocialMediaEnum)

中文名稱	代碼
Facebook	Facebook
Instagram	Instagram
Line	Line
Twitter	Twitter
YouTube	YouTube
TikTok	TikTok
WhatsApp	WhatsApp
Pinterest	Pinterest
Flickr	Flickr
iMessage	iMessage
Telegram	Telegram
Skype	Skype
Reddit	Reddit
Snapchat	Snapchat
Discord	Discord
微信	WeChat
新浪微博	Weibo
小紅書	xiaohongshu
Vkontakte	Vkontakte
Kakao Talk	KakaoTalk
其他社群媒體	OtherSocialMedia
其他多媒體平台	OtherMultiMedia
其他行銷管道	Other

## 13. 設施資料代碼 (FacilityEnum)

中文名稱	代碼
廁所 (Toilet)	1
通用廁所/性別友善廁所 (Gender-Neutral Toilet)	2
哺集乳室 (Nursing Room)	3
飲水機 (Drinking Fountain)	4
電梯 (Elevators)	5
電扶梯 (Escalator)	6
無線網路 (Wi-Fi)	7

諮詢站資訊 (Information Spot)	8
置物櫃 (Locker)	9
停車場 (Parking Lot)	10
自動體外除顫器 (AED；Automated External Defibrillator)	11
泛用設施保留代碼(特殊)	12~19
無障礙通路 (Accessible Route )	20
無障礙廁所 (Accessible Toilet)	21
無障礙浴室 (Accessible Bathroom)	22
無障礙客房 (Accessible Room)	23
無障礙座椅席位 (Accessible Seating)	24
無障礙停車位 (Accessible Parking Lot)	25
無障礙設施保留代碼(特殊)	26~39
穆斯林祈禱室 (Prayer Room)	40
穆斯林淨下設備(坐浴盆/免治馬桶/洗滌器) (Bidet Spray)	41
穆斯林小淨設備 (Wudu)	42
保留(特殊)	43~49
3C 充電服務	50
電動車充電服務	51
簡易急救箱	52
輪椅借用	53
老花眼鏡借用	54
手杖借用	55
嬰兒車借用	56
手搖車借用	57
雨具（雨傘、雨衣）借用	58
吹風機借用	59
自行車簡易維修工具	60
充氣設備	61
其他保留代碼(特殊)	62~253
其他	254

#### 14. 景點類型代碼 (AttractionClassEnum)

中文名稱	代碼	備註
文化類	1	提供旅客文化相關內涵之場域。
生態類	2	提供旅客生態相關內涵之場域。
文化資產類	3	古蹟、歷史建築、紀念建築、聚落建築群、考古遺

		址、史蹟、古物、文化景觀、自然地景等。
宗教廟宇類	4	寺廟、教堂、清真寺等。
藝術類	5	提供旅客藝術相關內涵之場域。
商圈商店類	6	夜市、老街、漁市、百貨公司等。
國家公園類	7	墾丁、玉山、陽明山、太魯閣、雪霸、金門、東沙環礁、台江與澎湖南方四島國家公園。
國家風景區類	8	大鵬灣、日月潭、北海岸及觀音山、馬祖、澎湖、西拉雅、東北角暨宜蘭海岸、東部海岸、花東縱谷、阿里山、茂林、參山、雲嘉南濱海國家風景區。
休閒農業類	9	利用田園景觀、自然生態及環境資源，結合農林漁牧生產、農業經營活動、農村文化及農家生活，以農業及農村體驗為目的之農業經營之場域。
溫泉類	10	溫泉區、溫泉地景等。
自然風景類	11	山景、地貌等。
遊憩類	12	提供旅客休閒遊憩之場域。
體育健身類	13	步道、自行車道、體育館、高爾夫球場、棒球場、保齡球館等。
觀光工廠類	14	取得工廠登記並具有產業文化、教育價值或地方特色，實際從事製造加工，而將其產品、製程或廠地、廠房提供遊客參觀、休憩之工廠。
都會公園類	15	內政部營建署設立之都會公園，包括衛武營都會公園、高雄都會公園、臺南都會公園、臺中都會公園。
森林遊樂區類	16	北部區域包括滿月圓、內洞、東眼山、觀霧與太平山等森林遊樂區；中部區域包括武陵、合歡山、大雪山、八仙山、奧萬大等森林遊樂區；南部區域包括阿里山、藤枝、雙流與墾丁等森林遊樂區；東部區域則包括池南、富源、向陽與知本等森林遊樂區。
平地森林園區類	17	大農大富、鰲鼓、林後四林等平地森林園區。
國家自然公園類	18	內政部營建署設立之國家自然公園。
公園綠地類	19	一般公園，為都市計劃中之公園綠地。
觀光遊樂業類	20	經主管機關核准經營觀光遊樂業設施之營利事業。
原住民文化類	21	部落旅遊景點。
客家文化類	22	客庄旅遊景點。
交通場站類	23	機場、車站等。

水域環境類	24	天然及人工形成之水域，如：海灘、濕地、湖泊、池塘、潭、溪、河、水庫、瀑布等。
藝文場館類	25	美術館、博物館、地方展館、文創園區、天文館、圖書館、畫廊、書店等。
生態場館類	26	動物園、水族館、生態教育館、自然教育中心。
娛樂場館類	27	電影院、遊戲場等。
其他	254	其他。

### 15. 文化資產級別代碼 (AssetsClassEnum)

中文名稱	代碼
非屬文化資產	0
國定	1
直轄市定	2
縣(市)定	3
重要	4
一般	5
其他	9

## 16. 活動類型代碼 (EventClassEnum)

中文名稱	代碼	備註
節慶活動	1	具特定主題慶祝或展覽活動，亦或為紀念特殊事件而設計之獨特儀式、典禮、慶典等活動。
傳統民俗型	101	如：元宵節系列活動、中元節系列活動等。
宗教信仰型	102	如：佛祖誕辰、媽祖誕辰、王爺信仰等。
原住民文化型	103	如：豐年祭、南島文化節等。
客家文化型	104	如：客家美食節、客家福菜文化節等。
藝文慶典活動	105	如：嘉義管樂節、雲林國際偶戲節等。
生態體驗型	106	如：八卦山賞鷹、茂林賞蝶、花季等。
地方特產型	107	如：三義木雕藝術節、南投國姓咖啡節等。
娛樂型活動	108	如：跨年晚會、花火節等。
體育賽會活動	109	如：自行車節、馬拉松賽事等。
商貿會展型	110	如：電腦展、旅遊展等。
藝文活動	2	與藝術、文化有關之活動。如該活動屬文化部定義之藝文活動，對應填入201~215之活動類別代碼。
音樂	201	對應文化部定義之藝文活動類別編號「1.音樂」
戲劇	202	對應文化部定義之藝文活動類別編號「2.戲劇」
舞蹈	203	對應文化部定義之藝文活動類別編號「3.舞蹈」
親子	204	對應文化部定義之藝文活動類別編號「4.親子」
獨立音樂	205	對應文化部定義之藝文活動類別編號「5.獨立音樂」
展覽	206	對應文化部定義之藝文活動類別編號「6.展覽」
講座	207	對應文化部定義之藝文活動類別編號「7.講座」
電影	208	對應文化部定義之藝文活動類別編號「8.電影」
綜藝	209	對應文化部定義之藝文活動類別編號「11.綜藝」
競賽	210	對應文化部定義之藝文活動類別編號「13.競賽」
徵選	211	對應文化部定義之藝文活動類別編號「14.徵選」
演唱會	212	對應文化部定義之藝文活動類別編號「17.演唱會」
研習課程	213	對應文化部定義之藝文活動類別編號「19.研習課程」
閱讀	214	對應文化部定義之藝文活動類別編號「200.閱讀」
其他藝文活動	215	對應文化部定義之藝文活動類別編號「15.其他」

年度活動	3	舉辦頻度為每一年一次之活動。
遊憩活動	4	休閒遊憩之活動。
地方社區型活動	5	社區發起之小型活動，如：特定主題之市集等。
其他活動（Other）	9	原則上無其他類，若無法歸入上述活動類型者始得填寫。

### 17. 活動狀態代碼 (EventStatusEnum)

中文名稱	代碼
活動取消	EventCancelled
活動延期	EventPostponed
活動改期	EventRescheduled
活動照期舉行	EventScheduled

### 18. 餐飲料理類型代碼 (CuisineClassEnum)

中文名稱	代碼
台灣小吃/台菜 (Taiwanese Cuisine)	1
中式料理 — 中餐八大菜系 (Chinese Cuisine — Eight Cuisines of China)	2
港式料理 (Hong Kong Cuisine)	3
日式料理 (Japanese Cuisine)	4
韓式料理 (Korean Cuisine)	5
國家/地區別保留代碼(特殊)	6~95
南亞料理 — 印度等料理 (South Asian Cuisine)	96
東南亞料理 — 星、馬、泰、越、菲、印尼等料理 (Southeast Asian Cuisine)	97
美式/歐式料理 — 義、法、德、西班牙、俄羅斯等料理 (American/European Cuisine — Italian, French, German, Spanish, Russian, etc.)	98
其他異國料理 (Other Exotic Dishes)	99
夜市小吃 (Taiwan Snacks)	100
甜點冰品 (Desserts And Ice)	101
麵包糕點 (Bakery)	102
非酒精飲品 — 咖啡、茶等 (Non-Alcoholic Beverages — Coffee, Tea, etc.)	103
酒類飲品 — 雞尾酒、葡萄酒、烈酒等 (Alcoholic Beverages — Cocktails, Wines, Hard Liquor, etc.)	104
燒烤/鐵板燒 (BBQ/Teppanyaki)	105

火鍋 ( Hot Pot )	106
海鮮 ( Seafood )	107
牛排 ( Steak )	108
速食 ( Fast Food )	109
連鎖餐飲 ( Chain Catering )	110
吃到飽 ( All You Can Eat Buffet )	111
便當/自助餐 ( Boxed Meal/Cafeteria )	112
牛肉麵 ( Beef Noodle Soup )	113
粥品 ( Congee )	114
地方特產 ( Local specialty )	115
伴手禮/禮盒 ( Gift )	116
保留代碼(特殊)	117~199
純素飲食 ( Vegan Diet )	200
素食飲食 ( Vegetarian Diet )	201
清真飲食 ( Halal Diet )	202
無麩質飲食 ( Gluten Free Diet )	203
健康飲食 — 低鹽、低熱量等 ( Healthy Diet — Low Salt, Low Calorie Diet, etc. )	204
其他保留代碼(特殊)	205~253
其他 ( Other )	254

### 19. 餐飲特色資料代碼 (RestaurantFeatureEnum)

中文名稱	代碼
素食餐廳 ( Vegetarian )	1
無障礙餐廳 ( Accessible )	2
寵物友善 ( Pet Friendly )	3
兒童友善 ( Kids Friendly )	4
性別友善 ( LGBT )	5
禁菸餐廳 ( Non-Smoking )	6
現場音樂表演 ( Live Music )	7
室外雅座 ( Outdoor Seating )	8
頂樓座位 ( Rooftop Seating )	9
餐桌服務 ( Table Service )	10
其他服務 ( Other Service )	99
內用 ( Dine-in )	101
外帶 ( Takeout )	102

外送 (Delivery)	103
預訂 (Reservations)	104
免下車服務 (Drive-through)	105
外燴 (Feeding)	106
團膳 (Catering)	107
路邊取貨 (Curbside pickup)	108
無接觸送餐服務 (No-contact delivery)	109
米其林指南一星	201
米其林指南二星	202
米其林指南三星	203
米其林指南必比登推薦	204
米其林綠星	205
穆斯林認證餐廳 (Halal)	206
其他 (Other)	254

## 20. 旅宿類型代碼 (HotelClassEnum)

中文名稱	代碼
國際觀光旅館	1
一般觀光旅館	2
一般旅館	3
民宿	4
其他	9

## 21. 星級旅館代碼 (HotelStarsEnum)

中文名稱	代碼
無	0
1星級	1
2星級	2
3星級	3
4星級	4
5星級	5
卓越5星級	6

## 22. 旅宿標章/認證類型代碼 (HotelCertificationMarkClassEnum)

中文名稱	代碼
------	----

永續標章	1
環保標章	2
自行車友善旅宿	3
溫泉標章	4
其他	9

### 23. 床型資訊代碼 (BedEnum)

中文名稱	代碼
標準單人床	Single
小型雙人床	Semi-Double
標準雙人床	Double
加大雙人床	Queen
特大雙人房	King
雙層床	BunkBed

### 24. 旅遊服務站點類型代碼 (TourismServiceSiteClassEnum)

中文名稱	代碼	備註
旅客服務中心	1	設置於國際機場，由交通部觀光署設置及管理。如：桃園國際機場旅客服務中心、觀光署旅遊服務中心（松山機場）。
旅遊服務中心	2	設置於國內重要交通節點，由交通部觀光署輔導地方政府設置及管理。如：臺北火車站旅遊服務中心。
國家風景區遊客中心	3	設置於國家風景區內重要風景遊憩據點，由交通部觀光署轄下各國家風景區管理區設置及管理。如：福隆遊客中心。
縣市遊客中心	4	設置於各縣市之重要風景遊憩據點，由縣市政府管理。如：九份遊客中心。
借問站	5	交通部觀光署協助直轄市、縣（市）政府及國家風景區管理處擇優輔導民間產業及公私立單位依相關軟硬體服務規範設置「借問」服務，提供當地旅遊資訊及諮詢服務之據點。如：臺東都蘭派出所。

### 25. 旅遊服務站點特色類型代碼 (TourismServiceSiteFeatureEnum)

中文名稱	代碼
------	----

24小時	1
外語服務	2
行李寄放服務	3
台灣觀巴諮詢/訂位服務	4
台灣好行諮詢/訂位服務	5
計程車代叫服務	6
旅宿業訂房服務	7
場地租借服務	8
廣播服務	9
明信片販售/代寄服務	10
紀念品販售	11
旅遊諮詢服務	12
旅遊申訴受理	13
旅遊文宣提供/查閱	14
外語旅遊文宣提供/查閱	15
解說導覽	16
外語解說導覽	17
多媒體影音觀賞	18
紀念章/集章	19
其他 (Other)	254

## 26. 步道類型代碼 (TrailClassEnum)

依據內政部營建署與林務局共同制定之「國家公園步道系統分級」。

中文名稱	代碼	備註
第 0 級	0	步道平整，設施良好，坡度平緩且可供輪椅及嬰幼兒車通行。
第 1 級	1	步道設施良好並提供解說資源，坡度平緩，一般行程約半天至 1 天以內。
第 2 級	2	步道設施良好但坡度稍有起伏，或氣候變化較大而有潛在風險，一般行程約 1 天內可完成。
第 3 級	3	步道位處較偏遠山區，路徑尚稱清晰但部分坡度升降較大、氣候變化大而有潛在風險，一般行程約 1 至 3 天。
第 4 級	4	步道位處偏遠山區，路徑尚稱清晰但部分地形較崎嶇、氣候變化大而有潛在風險，一般行程約 3 至 5 天，或約 3 天以內但有困難地形。
第 5 級	5	步道位處偏遠山區，路徑較為原始，地形、氣候變化大而有較高潛在風險，一般行程約 3 至 5 天或以上，須有渡

		過困難地形準備。
第 6 級	6	1. 積雪（冰）之第 3 至 5 級步道。2. 非屬既定路線，無明確路基或路徑之原始山徑、古道遺跡、探勘或技術攀登等特殊路線。

## 27. 步道路面狀況類型代碼 (TrailPavementEnum)

中文名稱	代碼
水泥步道	1
自然步道	2
棧道步道	3
枕木/木屑步道	4
碎石步道	5
石材步道	6
石階	7
木階	8
無障礙步道	9
其他人造	10

## 28. 步道周邊設施類型代碼 (TrailFacilityClassEnum)

中文名稱	代碼
遊客中心	1
警局	2
借問站	3
公廁	4
服務站	5
停車場	6
解說牌	7
里程碑	8
觀景台	9
休憩區(包含涼亭)	10

## 29. 自行車道類型代碼 (CyclingRouteClassEnum)

中文名稱	代碼
0級（適合幼兒騎乘）	0
1級（適合親子同遊）	1

2級（適合具有中長程騎乘經驗者）	2
3級（適合具有長途經驗者）	3

### 30. 自行車道道路型式代碼 (CyclingRouteTypeEnum)

中文名稱	代碼
自行車專用道路	1
自行車與行人共用道路	2
自行車專用車道（於人行道上設置自行車專用車道以標線區隔）	3
自行車專用車道（於人行道上設置自行車專用車道以分隔設施區隔）	4
自行車專用車道（於車行空間設置自行車專用車道以設施分隔）	5
自行車專用車道（於車行空間設置自行車單側雙向之專用車道）	6
自行車專用車道（於車行空間設置自行車專用車道以雙白實線分隔）	7
自行車專用車道（於車行空間設置以單白實線分隔之自行車道）	8
自行車共用車道（自行車與行人共用人行道）	9
自行車共用車道（共用慢車）	10
自行車共用車道（共用混合車道）	11

### 31. 自行車道鋪面類型代碼 (CyclingRoutePavementEnum)

中文名稱	代碼
瀝青	1
混凝土	2
磚材	3
人造鋪面	4
木棧	5
其他	6

### 32. 自行車道車行方向代碼 (CyclingRouteDirectionEnum)

中文名稱	代碼
單向	1
雙向	2

### 33. 自行車道道路結構類型代碼 (CyclingStructureEnum)





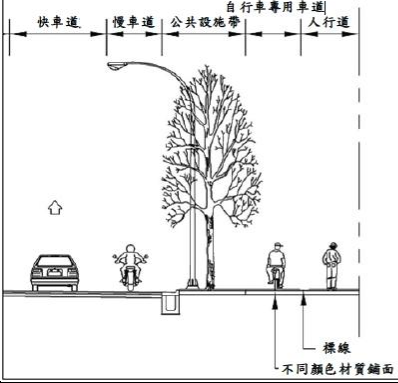

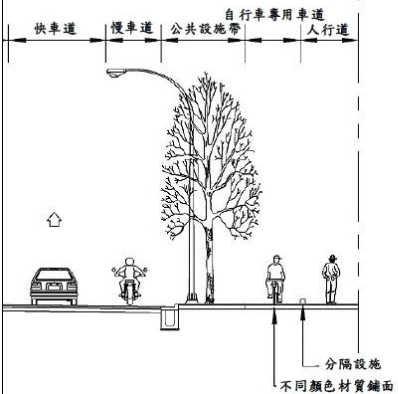

中文名稱	代碼
隧道	0
橋樑	1
地下道	2

圓環	3
一般道路	4

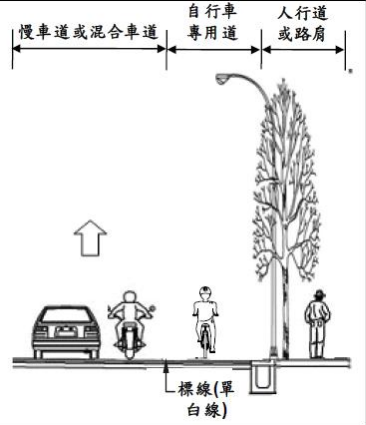

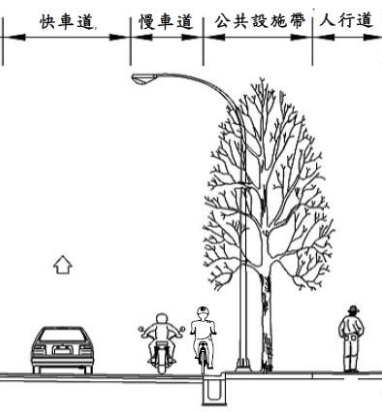

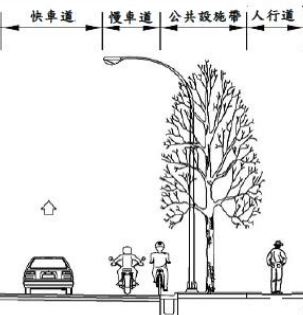
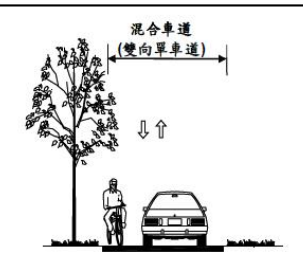


### 34. 自行車道周邊設施類型代碼 (CyclingRouteFacilityClassEnum)

中文名稱	代碼
自行車標誌—導覽牌	101
自行車標誌—方向指示	102
自行車標誌—警告標誌	103
自行車標誌—里程牌	104
服務設施—休憩點	201
服務設施—租借站	202
服務設施—自行車停車設施	203
服務設施—路樹遮蔭	204
服務設施—廁所	205
補給站—補給站第1級（簡易休憩空間+洗手台+維修設備+初級外傷醫護藥品）	301
補給站—補給站第2級（簡易休憩空間+洗手台+維修設備+初級外傷醫護藥品+淋浴空間+旅遊宣導品）	302
補給站—補給站第3級（簡易休憩空間+洗手台+維修設備+初級外傷醫護藥品+淋浴空間+旅遊宣導品+自行車配件販售+自行車租賃與販售）	303
補給站—補給站第4級（簡易休憩空間+洗手台+維修設備+初級外傷醫護藥品+淋浴空間+旅遊宣導品+自行車配件販售+自行車租賃與販售+旅遊服務中心與道路救援）	304
補給站—補給站第5級（簡易休憩空間+洗手台+維修設備+初級外傷醫護藥品+淋浴空間+旅遊宣導品+自行車配件販售+自行車租賃與販售+旅遊服務中心與道路救援+住宿）	305
地方特產—地方小吃	401
地方特產—特產販售中心	402

### 附錄三、自行車道分類參考圖說

自行車道型式	參考圖說	
1=自行車專用道路	  <p>關渡河濱自行車道</p>	
2=自行車與行人共用道路	  <p>臺中東光綠園道</p>	
3=自行車專用車道(於人行道上設置自行車專用車道以標線區隔)	  <p>高雄愛河自行車道</p>	
4=自行車專用車道(於人行道上設置自行車專用車道以分隔設施區隔)	  <p>臺北市信義計劃區松仁路</p>	

自行車道型式	參考圖說
5=自行車專用車道(於車行空間設置自行車專用車道以設施分隔)	<div data-bbox="619 264 986 656"> <p>慢車道或混合車道      自行車專用道      人行道</p> <p>設施分隔</p> </div> <div data-bbox="1018 275 1289 589"> <p>臺南市台1線自行車道</p> </div>
6=自行車專用車道(於車行空間設置自行車單側雙向之專用車道)	<div data-bbox="619 678 986 1070"> <p>慢車道或混合車道      自行車專用道(雙向)      人行道</p> <p>設施分隔</p> </div> <div data-bbox="1018 723 1289 1025"> <p>臺東馬亨亨大道</p> </div>
7=自行車專用車道(於車行空間設置自行車專用車道以雙白實線分隔)	<div data-bbox="619 1093 986 1507"> <p>慢車道或混合車道      自行車專用道      人行道或路肩</p> <p>標線(雙白線)</p> </div> <div data-bbox="1018 1115 1289 1417"> <p>臺北市敦化北路</p> </div>
8=自行車專用車道(於車行空間設置以單白實線分隔之自行車道)	<div data-bbox="619 1529 986 1944"> <p>慢車道或混合車道      自行車專用道      人行道或路肩</p> <p>標線(單白線)</p> </div> <div data-bbox="1018 1552 1289 1854"> <p>臺北市市府路</p> </div>

自行車道型式	參考圖說
9=自行車共用車道(自行車與行人共用人行道)	  <p>臺北市市府路</p>
10=自行車共用車道(共用慢車)	  <p>花蓮市區(台9線)</p>
11=自行車共用車道(共用混合車道)	   <p>縣道126線</p>  <p>鹿野龍田</p>

資料參考來源：交通部運輸研究所自行車道系統規劃設計參考手冊

## 附錄四、 XML 範例

### 35. 景點基本資料 XML (AttractionList.xml)

```
<?xml version="1.0" encoding="utf-8"?>
<AttractionList xmlns="https://media.taiwan.net.tw/standard/schema/2.0" xmlns:xsi="http://www.w3.org/2001/XMLSchema-instance" xsi:schemaLocation="
  https://media.taiwan.net.tw/standard/schema/2.0
  https://media.taiwan.net.tw/standard/schema/2.0/Attraction/Attraction.xsd">
  <UpdateTime>2022-12-31T17:30:00+08:00</UpdateTime>
  <UpdateInterval>86400</UpdateInterval>
  <Language>Zh_tw</Language>
  <ProviderID>315080900H</ProviderID>
  <Attractions>
    <Attraction>
      <AttractionID>Attraction_315080900H_000001</AttractionID>
      <AttractionName>大鵬灣國家風景區</AttractionName>
      <AlternateNames>
        <AlternateName>大鵬灣</AlternateName>
      </AlternateNames>
      <Description>天然特殊的潟湖景觀和生態環境，沿著環灣道路騎乘單車感受漁村風光，或是乘坐灣域內的
      遊湖船，聽著船上導覽員的動人故事，盡覽潟湖風光。</Description>
      <PositionLat>22.457155987245656</PositionLat>
      <PositionLon>120.48015464911587</PositionLon>
      <Geometry>POLYGON ((120.381530762135 22.3610839845383,120.382507324254 22.36047363265
      21, ...,120.381530762135 22.3610839845383))</Geometry>
      <AttractionClasses>
        <AttractionClass>2</AttractionClass>
        <AttractionClass>12</AttractionClass>
        <AttractionClass>24</AttractionClass>
      </AttractionClasses>
      <PostalAddress>
        <City>屏東縣</City>
        <CityCode>10013</CityCode>
        <Town>東港鎮</Town>
        <TownCode>10013030</TownCode>
        <ZipCode>928</ZipCode>
```

<StreetAddress>大潭路169號</StreetAddress>  
</PostalAddress>  
<Telephones>  
<Telephone>  
<Tel>(08)8338100</Tel>  
<Ext>171</Ext>  
</Telephone>  
</Telephones>  
<Images>  
<Image>  
<Name>大鵬灣國家風景區-濱灣之心與大武山</Name>  
<Description>以「大鵬灣的海上寶石」做為概念發想起點，規劃以寬闊的平台配合空間桁架結構創造出大跨距的空間 ... 為大鵬灣帶來新亮點。</Description>  
<URL>https://media.taiwan.net.tw/Mdfile/doc\_scale/20211108161804071690.jpg</URL>  
<Width>800</Width>  
<Height>600</Height>  
<Keywords>  
<Keyword>大鵬灣</Keyword>  
<Keyword>濱灣之心</Keyword>  
</Keywords>  
</Image>  
<Image>  
<Name>大鵬灣國家風景區-鵬灣跨海大橋下獨木舟遨遊紅樹林濕地公園</Name>  
<Description>以獨木舟為工具，由教練帶領，全程陪同解說導覽，近距離欣賞紅樹林濕地生態特色 ... 冬季時因晝短而提前至下午四點半開啟。</Description>  
<URL>https://media.taiwan.net.tw/Mdfile/doc\_scale/20211109145615100619.jpg</URL>  
<Width>800</Width>  
<Height>534</Height>  
<Keywords>  
<Keyword>大鵬灣</Keyword>  
<Keyword>跨海大橋</Keyword>  
</Keywords>  
</Image>  
</Images>  
<Organizations>  
<Organization>  
<Name>大鵬灣國家風景區管理處</Name>  
<Class>Authority</Class>

<TaxCode>20255830</TaxCode>  
 <AgencyCode>315080900H</AgencyCode>  
 <URL>https://www.dbnsa.gov.tw/</URL>  
 <Telephones>  
   <Telephone>  
     <Tel>(08)8338100</Tel>  
     <Ext>171</Ext>  
   </Telephone>  
 </Telephones>  
 <Faxes>  
   <Fax>(08)8338103</Fax>  
 </Faxes>  
 </Organization>  
</Organizations>  
<ServiceTimeInfo>全天開放。</ServiceTimeInfo>  
<TrafficInfo>自行開車：1.國道3號南行-大鵬灣國家風景區環灣道路-大鵬灣國家風景區 ... 右轉大鵬灣國家風景區環灣道路-大鵬灣國家風景區</TrafficInfo>  
<ParkingInfo>停車場位於遊客中心前方，約可停放大型車6輛、小型車21輛、機車50輛。</ParkingInfo>  
<Facilities>  
  <Facility>1</Facility>  
  <Facility>3</Facility>  
  <Facility>21</Facility>  
</Facilities>  
<ServiceStatus>1</ServiceStatus>  
<IsPublicAccess>1</IsPublicAccess>  
<IsAccessibleForFree>1</IsAccessibleForFree>  
<FeelInfo>開放場域為免費。</FeelInfo>  
<LocatedCities>  
  <LocatedCity>  
    <Name>景點涵蓋區域</Name>  
    <Class>8</Class>  
    <City>屏東縣</City>  
    <CityCode>10013</CityCode>  
    <Town>東港鎮</Town>  
    <TownCode>10013030</TownCode>  
  </LocatedCity>  
</LocatedCities>  
<SocialMediaURLs>

```

<SocialMediaURL>
  <Name>大鵬灣國家風景區管理處 IG</Name>
  <Description>官方 IG</Description>
  <Class>Instagram</Class>
  <URL>https://www.instagram.com/dbnsa2020/</URL>
  <Keywords>
    <Keyword>大鵬灣</Keyword>
  </Keywords>
  <Tags>
    <Tag>大鵬灣</Tag>
    <Tag>大鵬灣好好玩</Tag>
    <Tag>大鵬灣有 GO 讚</Tag>
    <Tag>大鵬灣景點</Tag>
  </Tags>
</SocialMediaURL>
</SocialMediaURLs>
<VisitDuration>480</VisitDuration>
<AssetsClass>0</AssetsClass>
<SubAttractions>
  <SubAttraction>
    <AttractionID>Attraction_315080900H_000194</AttractionID>
    <AttractionName>大潭濕地</AttractionName>
  </SubAttraction>
</SubAttractions>
<Tags>
  <Tag>親子共遊</Tag>
</Tags>
<Remarks>其他注意事項：... ◦ </Remarks>
<UpdateTime>2022-10-30T17:30:00+08:00</UpdateTime>
</Attraction>
</Attractions>
</AttractionList>

```

### 36. 景點營運時間資料 XML (AttractionServiceTimeList.xml)

```

<?xml version="1.0" encoding="utf-8"?>
<AttractionServiceTimeList xmlns="https://media.taiwan.net.tw/standard/schema/2.0" xmlns:xsi="http://
www.w3.org/2001/XMLSchema-instance" xsi:schemaLocation="
https://media.taiwan.net.tw/standard/schema/2.0

```

```

https://media.taiwan.net.tw/standard/schema/2.0/Attraction/Attraction.xsd">
<UpdateTime>2022-12-31T17:30:00+08:00</UpdateTime>
<UpdateInterval>86400</UpdateInterval>
<Language>Zh_tw</Language>
<ProviderID>315080900H</ProviderID>
<AttractionServiceTimes>
  <AttractionServiceTime>
    <AttractionID>Attraction_315080900H_000001</AttractionID>
    <AttractionName>大鵬灣國家風景區</AttractionName>
    <ServiceTimes>
      <ServiceTime>
        <Name>平日營運時間</Name>
        <Description>週一至週五營運時間</Description>
        <ServiceDays>
          <ServiceDay>Monday</ServiceDay>
          <ServiceDay>Tuesday</ServiceDay>
          <ServiceDay>Wednesday</ServiceDay>
          <ServiceDay>Thursday</ServiceDay>
          <ServiceDay>Friday</ServiceDay>
        </ServiceDays>
        <StartTime>10:00:00</StartTime>
        <EndTime>21:00:00</EndTime>
      </ServiceTime>
      <ServiceTime>
        <Name>假日營運時間</Name>
        <Description>週六日及國定假日營運時間，營運時間為上午9時至次日凌晨</Description>
        <ServiceDays>
          <ServiceDay>Saturday</ServiceDay>
          <ServiceDay>Sunday</ServiceDay>
          <ServiceDay>PublicHolidays</ServiceDay>
          <ServiceDay>DayBeforeHolidays</ServiceDay>
          <ServiceDay>DayAfterHolidays</ServiceDay>
        </ServiceDays>
        <StartTime>09:00:00</StartTime>
        <EndTime>01:00:00</EndTime>
      </ServiceTime>
      <ServiceTime>
        <Name>特殊日營運時間</Name>

```

```

<Description>特殊日營運時間，如：颱風假。</Description>
<ServiceDays>
  <ServiceDay>TyphoonDay</ServiceDay>
</ServiceDays>
<StartTime>00:00:00</StartTime>
<EndTime>00:00:00</EndTime>
</ServiceTime>
<ServiceTime>
  <Name>2022年年度維護期間</Name>
  <Description>盤點維護期間全天不營運</Description>
  <ServiceDays>
    <ServiceDay>Monday</ServiceDay>
    <ServiceDay>Tuesday</ServiceDay>
    <ServiceDay>Wednesday</ServiceDay>
    <ServiceDay>Thursday</ServiceDay>
    <ServiceDay>Friday</ServiceDay>
    <ServiceDay>Saturday</ServiceDay>
    <ServiceDay>Sunday</ServiceDay>
  </ServiceDays>
  <StartTime>00:00:00</StartTime>
  <EndTime>00:00:00</EndTime>
  <EffectiveDate>2022-12-01T00:00:00+08:00</EffectiveDate>
  <ExpireDate>2022-12-10T00:00:00+08:00</ExpireDate>
</ServiceTime>
</ServiceTimes>
<UpdateTime>2022-10-15T17:30:00+08:00</UpdateTime>
</AttractionServiceTime>
</AttractionServiceTimes>
</AttractionServiceTimeList>

```

### 37. 景點收費資料 XML (AttractionFeeList.xml)

```

<?xml version="1.0" encoding="utf-8"?>
<AttractionFeeList xmlns="https://media.taiwan.net.tw/standard/schema/2.0" xmlns:xsi="http://www.w
3.org/2001/XMLSchema-instance" xsi:schemaLocation="
  https://media.taiwan.net.tw/standard/schema/2.0
  https://media.taiwan.net.tw/standard/schema/2.0/Attraction/Attraction.xsd">
  <UpdateTime>2022-12-31T17:30:00+08:00</UpdateTime>
  <UpdateInterval>86400</UpdateInterval>

```

<Language>Zh\_tw</Language>  
<ProviderID>387000000A</ProviderID>  
<AttractionFees>  
  <AttractionFee>  
    <AttractionID>Attraction\_387000000A\_000935</AttractionID>  
    <AttractionName>國定古蹟霧峰林家宮保第園區</AttractionName>  
    <Fees>  
      <Fee>  
        <Name>全票</Name>  
        <Price>250</Price>  
        <Description>一般民眾</Description>  
        <URL>https://www.wufenglins.com.tw/visit.php</URL>  
      </Fee>  
      <Fee>  
        <Name>優惠票</Name>  
        <Price>200</Price>  
        <Description>65歲以上老人 / 台中市民 / 12歲以上學生</Description>  
        <URL>https://www.wufenglins.com.tw/visit.php</URL>  
      </Fee>  
      <Fee>  
        <Name>學童票</Name>  
        <Price>125</Price>  
        <Description>6歲以上且12歲以下學童(國小學生)</Description>  
        <URL>https://www.wufenglins.com.tw/visit.php</URL>  
      </Fee>  
      <Fee>  
        <Name>免費票</Name>  
        <Price>0</Price>  
        <Description>霧峰區民 / 6歲以下兒童 / 身障人士(含一陪伴者)</Description>  
        <URL>https://www.wufenglins.com.tw/visit.php</URL>  
      </Fee>  
    </Fees>  
    <UpdateTime>2022-10-15T17:30:00+08:00</UpdateTime>  
  </AttractionFee>  
</AttractionFees>  
</AttractionFeeList>

### 38. 餐飲店家基本資料 XML (RestaurantList.xml)

```
<?xml version="1.0" encoding="utf-8"?>
<RestaurantList xmlns="https://media.taiwan.net.tw/standard/schema/2.0"
  xmlns:xsi="http://www.w3.org/2001/XMLSchema-instance"
  xsi:schemaLocation="
    https://media.taiwan.net.tw/standard/schema/2.0
    https://media.taiwan.net.tw/standard/schema/2.0/Restaurant/Restaurant.xsd">
  <UpdateTime>2022-12-31T17:30:00+08:00</UpdateTime>
  <UpdateInterval>86400</UpdateInterval>
  <Language>Zh_tw</Language>
  <ProviderID>376500000A</ProviderID>
  <Restaurants>
    <Restaurant>
      <RestaurantID>Restaurant_376500000A_000775</RestaurantID>
      <RestaurantName>阿里山賓館餐廳</RestaurantName>
      <Description>阿里山賓館的餐廳坐落在四樓，保有歷史風味建築，...</Description>
      <PositionLat>23.515300</PositionLat>
      <PositionLon>120.810100</PositionLon>
      <CuisineClasses>
        <CuisineClass>2</CuisineClass>
        <CuisineClass>102</CuisineClass>
        <CuisineClass>103</CuisineClass>
      </CuisineClasses>
      <PostalAddress>
        <City>嘉義縣</City>
        <CityCode>10010</CityCode>
        <Town>阿里山鄉</Town>
        <TownCode>10010180</TownCode>
        <ZipCode>605</ZipCode>
        <StreetAddress>香林村16號</StreetAddress>
      </PostalAddress>
      <Telephones>
        <Telephone>
          <Tel>(05)2679811</Tel>
        </Telephone>
      </Telephones>
      <Images>
```

<Image>  
 <Name>中餐廳</Name>  
 <Description>中餐廳內裝</Description>  
 <URL><https://www.alishanhotel.com.tw/images/restaurant/restaurant-e-1000-0.jpg></URL>  
 <Width>1000</Width>  
 <Height>667</Height>  
 <Keywords>  
 <Keyword>中餐廳</Keyword>  
 </Keywords>  
 </Image>  
 </Images>  
 <ServiceTimeInfo>營業時間：午餐：11：30～13：30；晚餐：17：30～21：00。</ServiceTimeInfo>  
 <TrafficInfo>自行開車—國道1號(中山高速公路)：嘉義交流道出口→169縣道→18號阿里山公路→阿里山  
 森林遊樂區...</TrafficInfo>  
 <ParkingInfo>阿里山園區內非公務車輛不得進入，開車旅客請將車輛停放於旅客服務中心旁停車場，並於  
 旅客服務中心前搭乘賓館接駁車。</ParkingInfo>  
 <Facilities>  
 <Facility>1</Facility>  
 </Facilities>  
 <ServiceStatus>1</ServiceStatus>  
 <PaymentMethods>  
 <PaymentMethod>Cash</PaymentMethod>  
 </PaymentMethods>  
 <SocialMediaURLs>  
 <SocialMediaURL>  
 <Name>YouTube 阿里山賓館簡介影片</Name>  
 <Description>阿里山位於嘉義縣境，為東南亞最高峰玉山的支脈。... 登山鐵路、森林、雲海、日出及晚  
 霞。</Description>  
 <Class>YouTube</Class>  
 <URL><https://youtu.be/hkxzXOtVN1E></URL>  
 <Keywords>  
 <Keyword>阿里山</Keyword>  
 <Keyword>登山鐵路</Keyword>  
 </Keywords>  
 </SocialMediaURL>  
 <SocialMediaURL>  
 <Name>阿里山賓館 Twitter</Name>  
 <Description>阿里山賓館 Twitter 官方帳號</Description>

```

<Class>Twitter</Class>
<URL>https://twitter.com/alishanhouse1</URL>
<Keywords>
  <Keyword>阿里山</Keyword>
  <Keyword>登山鐵路</Keyword>
</Keywords>
<Tags>
  <Tag>阿里山賓館</Tag>
</Tags>
</SocialMediaURL>
</SocialMediaURLs>
<RestaurantFeatures>
  <RestaurantFeature>101</RestaurantFeature>
  <RestaurantFeature>104</RestaurantFeature>
</RestaurantFeatures>
<Remarks>其他備註資訊。</Remarks>
<UpdateTime>2022-10-15T17:30:00+08:00</UpdateTime>
</Restaurant>
</Restaurants>
</RestaurantList>

```

### 39. 餐飲店家營運時間資料 XML (RestaurantServiceTimeList.xml)

```

<?xml version="1.0" encoding="utf-8"?>
<RestaurantServiceTimeList xmlns="https://media.taiwan.net.tw/standard/schema/2.0"
  xmlns:xsi="http://www.w3.org/2001/XMLSchema-instance"
  xsi:schemaLocation="
    https://media.taiwan.net.tw/standard/schema/2.0
    https://media.taiwan.net.tw/standard/schema/2.0/Restaurant/Restaurant.xsd">
  <UpdateTime>2022-12-31T17:30:00+08:00</UpdateTime>
  <UpdateInterval>86400</UpdateInterval>
  <Language>Zh_tw</Language>
  <ProviderID>376500000A</ProviderID>
  <RestaurantServiceTimes>
    <RestaurantServiceTime>
      <RestaurantID>Restaurant_376500000A_000775</RestaurantID>
      <RestaurantName>阿里山賓館餐廳</RestaurantName>
      <ServiceTimes>
        <ServiceTime>

```

```

<Name>午餐時段</Name>
<Description>午餐時段，需提前一星期預定</Description>
<ServiceDays>
  <ServiceDay>Monday</ServiceDay>
  <ServiceDay>Tuesday</ServiceDay>
  <ServiceDay>Wednesday</ServiceDay>
  <ServiceDay>Thursday</ServiceDay>
  <ServiceDay>Friday</ServiceDay>
  <ServiceDay>Saturday</ServiceDay>
  <ServiceDay>Sunday</ServiceDay>
</ServiceDays>
<StartTime>11:30:00</StartTime>
<EndTime>13:30:00</EndTime>
</ServiceTime>
<ServiceTime>
  <Name>晚餐時段</Name>
  <Description>晚餐時段，需提前一星期預定</Description>
  <ServiceDays>
    <ServiceDay>Monday</ServiceDay>
    <ServiceDay>Tuesday</ServiceDay>
    <ServiceDay>Wednesday</ServiceDay>
    <ServiceDay>Thursday</ServiceDay>
    <ServiceDay>Friday</ServiceDay>
    <ServiceDay>Saturday</ServiceDay>
    <ServiceDay>Sunday</ServiceDay>
  </ServiceDays>
  <StartTime>17:30:00</StartTime>
  <EndTime>21:00:00</EndTime>
</ServiceTime>
</ServiceTimes>
<UpdateTime>2022-10-15T17:30:00+08:00</UpdateTime>
</RestaurantServiceTime>
</RestaurantServiceTimes>
</RestaurantServiceTimeList>

```

#### 40. 旅館民宿基本資料 XML (HotelList.xml)

```

<?xml version="1.0" encoding="utf-8"?>
<HotelList xmlns="https://media.taiwan.net.tw/standard/schema/2.0"

```

```

xmlns:xsi="http://www.w3.org/2001/XMLSchema-instance"
xsi:schemaLocation="
https://media.taiwan.net.tw/standard/schema/2.0
https://media.taiwan.net.tw/standard/schema/2.0/Hotel/Hotel.xsd">
<UpdateTime>2022-12-31T17:30:00+08:00</UpdateTime>
<UpdateInterval>86400</UpdateInterval>
<Language>Zh_tw</Language>
<ProviderID>A15010000H</ProviderID>
<Hotels>
  <Hotel>
    <HotelID>Hotel_A15010000H_000045</HotelID>
    <HotelLicenseNumber>臺北市旅館567號</HotelLicenseNumber>
    <HotelName>洛碁大飯店忠孝館</HotelName>
    <Description>台北，國際交流的重要驛站，沈澱了各種文化基因，充滿了自由人文氣息， ... 一起在這美麗
而多變的土地寫下屬於您的台北故事。</Description>
    <PositionLat>25.041256</PositionLat>
    <PositionLon>121.542774</PositionLon>
    <HotelClasses>
      <HotelClass>3</HotelClass>
    </HotelClasses>
    <HotelStars>0</HotelStars>
    <TaiwanHost>0</TaiwanHost>
    <PostalAddress>
      <City>臺北市</City>
      <CityCode>63000</CityCode>
      <Town>大安區</Town>
      <TownCode>63000030</TownCode>
      <ZipCode>106</ZipCode>
      <StreetAddress>忠孝東路四段180號1樓</StreetAddress>
    </PostalAddress>
    <Telephones>
      <Telephone>
        <Tel>(02)27116869</Tel>
      </Telephone>
    </Telephones>
    <Images>
      <Image>
        <Name>標準雙床房(無窗) - 無障礙空間</Name>

```

```

<Description>標準雙床房(無窗) - 無障礙空間</Description>
<URL>https://taiwan.taiwanstay.net.tw/twpic/92202.jpg</URL>
<Width>1024</Width>
<Height>683</Height>
<Keywords>
  <Keyword>標準雙床房</Keyword>
  <Keyword>無障礙</Keyword>
</Keywords>
</Image>
<Image>
  <Name>標準雙床房(無窗) - 無障礙空間-浴室</Name>
  <Description>標準雙床房(無窗) - 無障礙空間-浴室</Description>
  <URL>https://taiwan.taiwanstay.net.tw/twpic/92203.jpg</URL>
  <Width>1024</Width>
  <Height>683</Height>
  <Keywords>
    <Keyword>標準雙床房</Keyword>
    <Keyword>無障礙</Keyword>
  </Keywords>
</Image>
<Image>
  <Name>雙床房</Name>
  <Description>雙床房</Description>
  <URL>https://taiwan.taiwanstay.net.tw/twpic/92375.jpg</URL>
  <Width>1024</Width>
  <Height>683</Height>
  <Keywords>
    <Keyword>雙床房</Keyword>
  </Keywords>
</Image>
</Images>
<Organizations>
  <Organization>
    <Name>洛碁實業股份有限公司</Name>
    <Class>Operator</Class>
    <TaxCode>89211393</TaxCode>
    <URL>https://greenworldhotels.com/</URL>
    <Telephones>

```

<Telephone>  
 <Tel>(02)27116869</Tel>  
 </Telephone>  
 </Telephones>  
 <Faxes>  
 <Fax>(02)25633115</Fax>  
 </Faxes>  
 <Email>zhongxiao@gwh.global</Email>  
 </Organization>  
 </Organizations>  
 <TrafficInfo>台北捷運：搭乘捷運忠孝敦化站3號出口→步行約1分鐘到達飯店；開車前往：國道一號：圓山交流道又稱松江交流道→建國高架道路→左轉忠孝東路即抵達</TrafficInfo>  
 <ParkingInfo>車位:小客車35輛、機車0輛、大客車0輛</ParkingInfo>  
 <Facilities>  
 <Facility>1</Facility>  
 </Facilities>  
 <ServiceStatus>1</ServiceStatus>  
 <PaymentMethods>  
 <PaymentMethod>Cash</PaymentMethod>  
 <PaymentMethod>CreditCard</PaymentMethod>  
 </PaymentMethods>  
 <ReservationURLs>  
 <ReservationURL>https://www.gobooking.com.tw/zh-TW/GreenWorld/GWH-TPZX</ReservationURL>  
 </ReservationURLs>  
 <SocialMediaURLs>  
 <SocialMediaURL>  
 <Name>洛碁飯店集團</Name>  
 <Description>洛碁飯店集團 Facebook 粉絲專頁</Description>  
 <Class>Facebook</Class>  
 <URL>https://www.facebook.com/gwh.taiwan/</URL>  
 <Keywords>  
 <Keyword>洛碁飯店集團</Keyword>  
 </Keywords>  
 <Tags>  
 <Tag>洛碁飯店集團</Tag>  
 </Tags>  
 </SocialMediaURL>

```

</SocialMediaURLs>
<RoomInfo> 雙人房10000;單人房10000;單人房(無障礙客房) 7500;雙人房10000</RoomInfo>
<ServiceInfo> 餐廳,會議場所,無線網路,國民旅遊卡,停車場,無障礙客房,自助洗衣(收費),上網電腦(免費),洗衣
服務,郵電服務,貴重物品保管專櫃,接送服務,AED,外幣兌換,自行車友善旅宿</ServiceInfo>
<TotalRooms>150</TotalRooms>
<LowestPrice>6000</LowestPrice>
<CeilingPrice>10000</CeilingPrice>
<TotalCapacity>340</TotalCapacity>
<AccessibleRooms>0</AccessibleRooms>
<Toilets>0</Toilets>
<LiftingEquipments>0</LiftingEquipments>
<ParkingSpaces>35</ParkingSpaces>
<CheckTimes>
  <CheckTime>
    <Name>一般入住及退房時間</Name>
    <Description>一般入住及退房時間</Description>
    <ServiceDays>
      <ServiceDay>Monday</ServiceDay>
      <ServiceDay>Tuesday</ServiceDay>
      <ServiceDay>Wednesday</ServiceDay>
      <ServiceDay>Thursday</ServiceDay>
      <ServiceDay>Friday</ServiceDay>
      <ServiceDay>Saturday</ServiceDay>
      <ServiceDay>Sunday</ServiceDay>
    </ServiceDays>
    <CheckInTime>15:00:00</CheckInTime>
    <CheckOutTime>11:00:00</CheckOutTime>
  </CheckTime>
</CheckTimes>
<Remarks>歡迎任何年齡的孩童入住，在此住宿 6 歲以上的孩童即算成人，搜尋時請加入同行孩童人數及
年齡，以查看正確的房價及入住資訊。</Remarks>
<UpdateTime>2022-10-15T17:30:00+08:00</UpdateTime>
</Hotel>
</Hotels>
</HotelList>

```

#### 41. 旅館民宿房型資料 XML (HotelRoomList.xml)

```
<?xml version="1.0" encoding="utf-8"?>
```

```

<HotelRoomList xmlns="https://media.taiwan.net.tw/standard/schema/2.0"
  xmlns:xsi="http://www.w3.org/2001/XMLSchema-instance"
  xsi:schemaLocation="
    https://media.taiwan.net.tw/standard/schema/2.0
    https://media.taiwan.net.tw/standard/schema/2.0/Hotel/Hotel.xsd">
  <UpdateTime>2022-12-31T17:30:00+08:00</UpdateTime>
  <UpdateInterval>86400</UpdateInterval>
  <Language>Zh_tw</Language>
  <ProviderID>A15010000H</ProviderID>
  <HotelRooms>
    <HotelRoom>
      <HotelID>Hotel_A15010000H_000045</HotelID>
      <HotelName>洛碁大飯店忠孝館</HotelName>
      <Rooms>
        <Room>
          <Name>經典雙床房</Name>
          <Description>有窗戶、9坪(約30平方公尺)、兩小床110cmx200cm、有浴缸</Description>
          <Capacity>2</Capacity>
          <Beds>
            <Bed>
              <BedClass>Single</BedClass>
              <BedNumber>2</BedNumber>
            </Bed>
          </Beds>
          <Images>
            <Image>
              <Name>經典雙床房</Name>
              <Description>經典雙床房室內照，有窗戶。</Description>
              <URL>https://www.gobooking.com.tw/Photo/RoomTypePhoto/355d90c8-d984-4948-a758-9b
8d9c829976.jpg</URL>
              <Width>800</Width>
              <Height>510</Height>
            </Image>
          </Images>
          <Price>2850</Price>
          <AmenityInfo>淋浴間、浴缸、浴巾、毛巾、吹風機、電視、冰箱、自動空調控溫裝置、電話、電子保
險箱 ...</AmenityInfo>
        </Room>
      </Rooms>
    </HotelRoom>
  </HotelRooms>
</HotelRoomList>

```

```

<Room>
  <Name>經典三人房</Name>
  <Description>有窗戶、10坪(約33平方公尺)、3張小床110cmx200cm、有浴缸</Description>
  <Capacity>3</Capacity>
  <Beds>
    <Bed>
      <BedClass>Single</BedClass>
      <BedNumber>3</BedNumber>
    </Bed>
  </Beds>
  <Images>
    <Image>
      <Name>經典三人房</Name>
      <Description>經典三人房室內照，有窗戶。</Description>
      <URL>https://www.gobooking.com.tw/Photo/RoomTypePhoto/c3918c00-8a0a-461b-9f1d-e68e2e1bea0d.jpg</URL>
      <Width>800</Width>
      <Height>510</Height>
    </Image>
  </Images>
  <Price>3380</Price>
  <AmenityInfo>淋浴間、浴缸、浴巾、毛巾、吹風機、電視、冰箱、自動空調控溫裝置、電話、電子保險箱 ...</AmenityInfo>
</Room>
</Rooms>
<UpdateTime>2022-10-15T17:30:00+08:00</UpdateTime>
</HotelRoom>
</HotelRooms>
</HotelRoomList>

```

## 42. 旅遊服務站點基本資料 XML (TourismServiceSiteList.xml)

```

<?xml version="1.0" encoding="utf-8"?>
<TourismServiceSiteList xmlns="https://media.taiwan.net.tw/standard/schema/2.0"
  xmlns:xsi="http://www.w3.org/2001/XMLSchema-instance"
  xsi:schemaLocation="
    https://media.taiwan.net.tw/standard/schema/2.0
    https://media.taiwan.net.tw/standard/schema/2.0/TourismServiceSite/TourismServiceSite.xsd">
  <UpdateTime>2022-12-31T17:30:00+08:00</UpdateTime>

```

```

<UpdateInterval>86400</UpdateInterval>
<Language>Zh_tw</Language>
<ProviderID>A15010000H</ProviderID>
<TourismServiceSites>
  <TourismServiceSite>
    <TourismServiceSiteID>TourismServiceSite_A15010000H_000001</TourismServiceSiteID>
    <TourismServiceSiteName>臺北火車站旅遊服務中心</TourismServiceSiteName>
    <Description>臺北火車站旅遊服務中心，位於臺北車站1F 大廳西南側。</Description>
    <PositionLat>25.0477219</PositionLat>
    <PositionLon>121.517365</PositionLon>
    <TourismServiceSiteClasses>
      <TourismServiceSiteClass>2</TourismServiceSiteClass>
    </TourismServiceSiteClasses>
    <PostalAddress>
      <City>臺北市</City>
      <CityCode>63000</CityCode>
      <Town>中正區</Town>
      <TownCode>63000050</TownCode>
      <ZipCode>100</ZipCode>
      <StreetAddress>北平西路3號</StreetAddress>
    </PostalAddress>
    <Telephones>
      <Telephone>
        <Tel>(02)23123256</Tel>
      </Telephone>
    </Telephones>
    <Images>
      <Image>
        <Name>臺北火車站旅遊服務中心</Name>
        <Description>臺北火車站旅遊服務中心櫃台及招牌照</Description>
        <URL>https://www.taiwan.net.tw/att/travelcenter/5.jpg</URL>
        <Width>800</Width>
        <Height>533</Height>
        <Keywords>
          <Keyword>臺北火車站</Keyword>
          <Keyword>旅遊服務中心</Keyword>
        </Keywords>
      </Image>

```

```

</Images>
<Organizations>
  <Organization>
    <Name>臺北市府</Name>
    <Class>Authority</Class>
    <AgencyCode>379000000A</AgencyCode>
    <URL>https://www.gov.taipei/</URL>
    <Telephones>
      <Telephone>
        <Tel>(02)27208889</Tel>
      </Telephone>
    </Telephones>
  </Organization>
</Organizations>
<ServiceTimeInfo>每日8:00~20:00</ServiceTimeInfo>
<TrafficInfo>可搭乘大眾運輸如臺北捷運或臺鐵。</TrafficInfo>
<ParkingInfo>無。</ParkingInfo>
<Facilities>
  <Facility>1</Facility>
</Facilities>
<ServiceStatus>1</ServiceStatus>
<WebsiteURL>https://www.travel.taipei/zh-tw/information/servicecenter </WebsiteURL>
<SocialMediaURLs>
</SocialMediaURLs>
<TourismServiceSiteFeatures>
  <TourismServiceSiteFeature>2</TourismServiceSiteFeature>
</TourismServiceSiteFeatures>
<Remarks>無。</Remarks>
<UpdateTime>2022-10-15T17:30:00+08:00</UpdateTime>
</TourismServiceSite>
</TourismServiceSites>
</TourismServiceSiteList>

```

### 43. 旅遊服務站點營運時間資料 XML (TourismServiceSiteServiceTimeList.xml)

```

<?xml version="1.0" encoding="utf-8"?>
<TourismServiceSiteServiceTimeList xmlns="https://media.taiwan.net.tw/standard/schema/2.0"
  xmlns:xsi="http://www.w3.org/2001/XMLSchema-instance"
  xsi:schemaLocation="

```

```

https://media.taiwan.net.tw/standard/schema/2.0
https://media.taiwan.net.tw/standard/schema/2.0/TourismServiceSite/TourismServiceSite.xsd">
<UpdateTime>2022-12-31T17:30:00+08:00</UpdateTime>
<UpdateInterval>86400</UpdateInterval>
<Language>Zh_tw</Language>
<ProviderID>A15010000H</ProviderID>
<TourismServiceSiteServiceTimes>
  <TourismServiceSiteServiceTime>
    <TourismServiceSiteID>TourismServiceSite_A15010000H_000001</TourismServiceSiteID>
    <TourismServiceSiteName>臺北火車站旅遊服務中心</TourismServiceSiteName>
    <ServiceTimes>
      <ServiceTime>
        <Name>每日</Name>
        <Description>每日8:00~20:00。</Description>
        <ServiceDays>
          <ServiceDay>Monday</ServiceDay>
          <ServiceDay>Tuesday</ServiceDay>
          <ServiceDay>Wednesday</ServiceDay>
          <ServiceDay>Thursday</ServiceDay>
          <ServiceDay>Friday</ServiceDay>
          <ServiceDay>Saturday</ServiceDay>
          <ServiceDay>Sunday</ServiceDay>
        </ServiceDays>
        <StartTime>08:00:00</StartTime>
        <EndTime>20:00:00</EndTime>
      </ServiceTime>
    </ServiceTimes>
    <UpdateTime>2022-10-15T17:30:00+08:00</UpdateTime>
  </TourismServiceSiteServiceTime>
</TourismServiceSiteServiceTimes>
</TourismServiceSiteServiceTimeList>

```

#### 44. 步道基本資料 XML (TrailList.xml)

```

<?xml version="1.0" encoding="utf-8"?>
<TrailList xmlns="https://media.taiwan.net.tw/standard/schema/2.0"
  xmlns:xsi="http://www.w3.org/2001/XMLSchema-instance"
  xsi:schemaLocation="
https://media.taiwan.net.tw/standard/schema/2.0

```

```

https://media.taiwan.net.tw/standard/schema/2.0/Trail/Trail.xsd">
<UpdateTime>2022-12-31T17:30:00+08:00</UpdateTime>
<UpdateInterval>86400</UpdateInterval>
<Language>Zh_tw</Language>
<ProviderID>315081300H</ProviderID>
<Trails>
  <Trail>
    <TrailID>Trail_315081300H_000200</TrailID>
    <TrailName>太興岩步道</TrailName>
    <Description>棧道依地形地物從巨大的樹幹旁斜穿而過，與出口棧橋（由此可經產業道路環狀返太興岩步
道）...</Description>
    <Geometry>LINESTRING (120.633777 23.53894314,120.6338305 23.53896431,...,120.6344288 23.53
945111)</Geometry>
    <TrailClass>2</TrailClass>
    <PostalAddress>
      <City>嘉義縣</City>
      <CityCode>10010</CityCode>
      <Town>番路鄉</Town>
      <TownCode>10010160</TownCode>
      <ZipCode>602</ZipCode>
      <StreetAddress>觸口村車埕51號</StreetAddress>
    </PostalAddress>
    <Telephones>
      <Telephone>
        <Tel>(05)2593900</Tel>
      </Telephone>
    </Telephones>
    <Images>
      <Image>
        <Name>太興岩步道</Name>
        <Description>走進太興岩步道親近自然</Description>
        <URL>https://www.ali-nsa.net/image/2728/?r=1653884462465</URL>
        <Width>1024</Width>
        <Height>683</Height>
        <Keywords>
          <Keyword>太興岩</Keyword>
        </Keywords>
      </Image>

```

</Images>

<TrafficInfo>開車：步道入口位於嘉154線泰興巖廟後山庭園，廟前有停車場可供停車。...循嘉154步行前往太興岩。</TrafficInfo>

<ParkingInfo>步道口設有停車場。</ParkingInfo>

<ServiceStatus>1</ServiceStatus>

<IsPublicAccess>1</IsPublicAccess>

<IsAccessibleForFree>1</IsAccessibleForFree>

<LocatedCities>

<LocatedCity>

<Name>起點</Name>

<Class>2</Class>

<City>嘉義縣</City>

<CityCode>10010</CityCode>

<Town>梅山鄉</Town>

<TownCode>10010150</TownCode>

</LocatedCity>

<LocatedCity>

<Name>迄點</Name>

<Class>3</Class>

<City>嘉義縣</City>

<CityCode>10010</CityCode>

<Town>梅山鄉</Town>

<TownCode>10010150</TownCode>

</LocatedCity>

</LocatedCities>

<WebsiteURL><https://www.ali-nsa.net/zh-tw/attractions/detail/202></WebsiteURL>

<VisitDuration>120</VisitDuration>

<IsCircle>0</IsCircle>

<TrailLength>7500</TrailLength>

<TrailHeight>826</TrailHeight>

<Pavements>

<Pavement>6</Pavement>

<Pavement>7</Pavement>

<Pavement>8</Pavement>

</Pavements>

<HasPermitStop>0</HasPermitStop>

<BestVisitMonths>3,4,5</BestVisitMonths>

<BranchNo>0</BranchNo>

```

<SubTrails>
  <SubTrail>
    <TrailID>Trail_315081300H_000201</TrailID>
    <TrailName>太興岩步道(支線1)</TrailName>
    <BranchNo>2</BranchNo>
  </SubTrail>
  <SubTrail>
    <TrailID>Trail_315081300H_000202</TrailID>
    <TrailName>太興岩步道(支線2)</TrailName>
    <BranchNo>3</BranchNo>
  </SubTrail>
</SubTrails>
<Remarks>入口處位於166縣道67.7K 處。...涓絲宛若一道流星，經紅橋後可接回原步道。</Remarks>
<UpdateTime>2022-10-15T17:30:00+08:00</UpdateTime>
</Trail>
</Trails>
</TrailList>

```

#### 45. 步道周邊設施資料 XML (TrailFacilityList.xml)

```

<?xml version="1.0" encoding="utf-8"?>
<TrailFacilityList xmlns="https://media.taiwan.net.tw/standard/schema/2.0"
  xmlns:xsi="http://www.w3.org/2001/XMLSchema-instance"
  xsi:schemaLocation="
    https://media.taiwan.net.tw/standard/schema/2.0
    https://media.taiwan.net.tw/standard/schema/2.0/Trail/Trail.xsd">
  <UpdateTime>2022-12-31T17:30:00+08:00</UpdateTime>
  <UpdateInterval>86400</UpdateInterval>
  <Language>Zh_tw</Language>
  <ProviderID>315081300H</ProviderID>
  <TrailFacilities>
    <TrailFacility>
      <TrailID>Trail_315081300H_000200</TrailID>
      <TrailName>太興岩步道</TrailName>
      <Facilities>
        <Facility>
          <TrailFacilityID>Trail_315081300H_000200_FAC_0001</TrailFacilityID>
          <TrailFacilityName>停車場</TrailFacilityName>
          <TrailFacilityClass>6</TrailFacilityClass>

```

```

    <PositionLat>23.53637006070</PositionLat>
    <PositionLon>120.63536292400</PositionLon>
    <Description>入口附近停車場</Description>
  </Facility>
  <Facility>
    <TrailFacilityID>Trail_315081300H_000200_FAC_0002</TrailFacilityID>
    <TrailFacilityName>解說牌</TrailFacilityName>
    <TrailFacilityClass>7</TrailFacilityClass>
    <PositionLat>23.53638903550</PositionLat>
    <PositionLon>120.63526197200</PositionLon>
    <Description>解說牌</Description>
  </Facility>
</Facilities>
<UpdateTime>2022-10-15T17:30:00+08:00</UpdateTime>
</TrailFacility>
</TrailFacilities>
</TrailFacilityList>

```

#### 46. 自行車道基本資料 XML (CyclingRouteList.xml)

```

<?xml version="1.0" encoding="utf-8"?>
<CyclingRouteList xmlns="https://media.taiwan.net.tw/standard/schema/2.0"
  xmlns:xsi="http://www.w3.org/2001/XMLSchema-instance"
  xsi:schemaLocation="
    https://media.taiwan.net.tw/standard/schema/2.0
    https://media.taiwan.net.tw/standard/schema/2.0/Cycling/Cycling.xsd">
  <UpdateTime>2022-12-31T17:30:00+08:00</UpdateTime>
  <UpdateInterval>86400</UpdateInterval>
  <Language>Zh_tw</Language>
  <ProviderID>315080500H</ProviderID>
  <CyclingRoutes>
    <CyclingRoute>
      <CyclingRouteID>CyclingRoute_315080500H_000102</CyclingRouteID>
      <CyclingRouteName>三仙臺-成功鎮自行車道(支線)</CyclingRouteName>
      <Description>由新港漁港沿海濱海公園往三仙台方向，1500公尺長的三仙台自行車道環繞三仙台至基翬路
        段的海岸林中。</Description>
      <Geometry>LINESTRING (121.4061871 23.121866,121.4062654 23.12199859,...,121.4005862 23.119
        65952)</Geometry>
      <CyclingRouteClass>2</CyclingRouteClass>
    </CyclingRoute>
  </CyclingRoutes>
</CyclingRouteList>

```

```
<PostalAddress>
  <City>臺東縣</City>
  <CityCode>10014</CityCode>
  <Town>成功鎮</Town>
  <TownCode>10014020</TownCode>
  <ZipCode>961</ZipCode>
  <StreetAddress>三仙里基翬路74號</StreetAddress>
</PostalAddress>
<Telephones>
  <Telephone>
    <Tel>(089)841520</Tel>
  </Telephone>
</Telephones>
<Images>
  <Image>
    <Name>成功鎮自行車道</Name>
    <Description>成功鎮自行車道</Description>
    <URL>https://taiwanbike.taiwan.net.tw/Content/Route/IndexImage/102.jpg</URL>
    <Width>1024</Width>
    <Height>684</Height>
    <Keywords>
      <Keyword>成功鎮</Keyword>
    </Keywords>
  </Image>
</Images>
<TrafficInfo>起點東17線109k・終點東17線114k</TrafficInfo>
<ParkingInfo>無。</ParkingInfo>
<ServiceStatus>1</ServiceStatus>
<IsPublicAccess>1</IsPublicAccess>
<IsAccessibleForFree>1</IsAccessibleForFree>
<LocatedCities>
  <LocatedCity>
    <Name>起點</Name>
    <Class>2</Class>
    <City>臺東縣</City>
    <CityCode>10014</CityCode>
    <Town>成功鎮</Town>
    <TownCode>10014020</TownCode>
```

```

    </LocatedCity>
    <LocatedCity>
      <Name>迄點</Name>
      <Class>3</Class>
      <City>臺東縣</City>
      <CityCode>10014</CityCode>
      <Town>成功鎮</Town>
      <TownCode>10014020</TownCode>
    </LocatedCity>
  </LocatedCities>
  <WebsiteURL>https://www.eastcoast-nsa.gov.tw/zh-tw/travel/cycling/closepacificocean</Website
URL>
  <VisitDuration>120</VisitDuration>
  <IsCircle>0</IsCircle>
  <CyclingLength>2118</CyclingLength>
  <CyclingWidth>3</CyclingWidth>
  <RoadWidth>15</RoadWidth>
  <CyclingAltitude>22</CyclingAltitude>
  <Slope>1</Slope>
  <Pavements>
    <Pavement>1</Pavement>
  </Pavements>
  <HasLamp>1</HasLamp>
  <Direction>2</Direction>
  <CyclingType>1</CyclingType>
  <NetworkType>0</NetworkType>
  <ConstructionStatus>1</ConstructionStatus>
  <Structure>4</Structure>
  <BranchNo>2</BranchNo>
  <PartOfCyclingRoute>
    <CyclingRouteID>CyclingRoute_315080500H_000100</CyclingRouteID>
    <CyclingRouteName>三仙臺-成功鎮自行車道</CyclingRouteName>
  </PartOfCyclingRoute>
  <Remarks>車道利用市區道路、鄉道東17、產業道路及三仙台風景區海岸道路。路段大多地勢平緩，僅位
於成功港邊道路即進入三仙台風景區路段較為陡峭，坡度最大至2.5%。</Remarks>
  <UpdateTime>2022-10-15T17:30:00+08:00</UpdateTime>
</CyclingRoute>
</CyclingRoutes>

```

</CyclingRouteList>

#### 47. 自行車道周邊設施資料 XML (CyclingRouteFacilityList.xml)

```
<?xml version="1.0" encoding="utf-8"?>
<CyclingRouteFacilityList xmlns="https://media.taiwan.net.tw/standard/schema/2.0"
  xmlns:xsi="http://www.w3.org/2001/XMLSchema-instance"
  xsi:schemaLocation="
    https://media.taiwan.net.tw/standard/schema/2.0
    https://media.taiwan.net.tw/standard/schema/2.0/Cycling/Cycling.xsd">
  <UpdateTime>2022-12-31T17:30:00+08:00</UpdateTime>
  <UpdateInterval>86400</UpdateInterval>
  <Language>Zh_tw</Language>
  <ProviderID>315080500H</ProviderID>
  <CyclingRouteFacilities>
    <CyclingRouteFacility>
      <CyclingRouteID>CyclingRoute_315080500H_000100</CyclingRouteID>
      <CyclingRouteName>三仙臺-成功鎮自行車道</CyclingRouteName>
      <Facilities>
        <Facility>
          <CyclingRouteFacilityID>CyclingRoute_315080500H_000100_FAC_0001</CyclingRouteFacilityID>
          <CyclingRouteFacilityName>自行車標誌—方向指示</CyclingRouteFacilityName>
          <CyclingRouteFacilityClass>102</CyclingRouteFacilityClass>
          <PositionLat>23.09814778000</PositionLat>
          <PositionLon>121.37976625900</PositionLon>
        </Facility>
      </Facilities>
    </CyclingRouteFacility>
  </CyclingRouteFacilities>
</CyclingRouteFacilityList>
```

#### 48. 活動基本資料 XML (EventList.xml)

```
<?xml version="1.0" encoding="utf-8"?>
<EventList xmlns="https://media.taiwan.net.tw/standard/schema/2.0"
  xmlns:xsi="http://www.w3.org/2001/XMLSchema-instance"
  xsi:schemaLocation="
    https://media.taiwan.net.tw/standard/schema/2.0
    https://media.taiwan.net.tw/standard/schema/2.0/Event/Event.xsd">
  <UpdateTime>2022-12-31T17:30:00+08:00</UpdateTime>
```

```

<UpdateInterval>86400</UpdateInterval>
<Language>Zh_tw</Language>
<ProviderID>A15010000H</ProviderID>
<Events>
  <Event>
    <EventID>Event_A15010000H_502192</EventID>
    <EventName>2022士林官邸菊展</EventName>
    <Description>2022士林官邸菊展以「菊耀20」為主題，打造歡樂主題派對...</Description>
    <PositionLat>25.434282</PositionLat>
    <PositionLon>121.536416</PositionLon>
    <EventClasses>
      <EventClass>3</EventClass>
      <EventClass>106</EventClass>
    </EventClasses>
    <PostalAddress>
      <City>臺北市</City>
      <CityCode>63000</CityCode>
      <Town>士林區</Town>
      <TownCode>63000110</TownCode>
      <ZipCode>111</ZipCode>
      <StreetAddress>中山北路五段460巷1號</StreetAddress>
    </PostalAddress>
    <Telephones>
      <Telephone>
        <Tel>(02)28812512</Tel>
        <Ext>28</Ext>
      </Telephone>
    </Telephones>
    <Images>
      <Image>
        <Name>大立菊</Name>
        <Description>大立菊，品種名為白鶴，栽培期為22個月。</Description>
        <URL>https://flowersfestival.taipei/flower/21640122157_4.jpg</URL>
        <Width>800</Width>
        <Height>600</Height>
        <Keywords>
          <Keyword>2022台北花季</Keyword>
          <Keyword>花 IN 台北</Keyword>
        </Keywords>
      </Image>
    </Images>
  </Event>
</Events>

```

<Keyword>花展</Keyword>  
 </Keywords>  
 </Image>  
 </Images>  
 <Organizations>  
 <Organization>  
 <Name>臺北市政府工務局公園路燈工程管理處</Name>  
 <Class>Organizer</Class>  
 <TaxCode>20255830</TaxCode>  
 <AgencyCode>379110300G</AgencyCode>  
 <URL>https://pkl.gov.taipei/</URL>  
 <Telephones>  
 <Telephone>  
 <Tel>(02)28812512</Tel>  
 <Ext>15</Ext>  
 </Telephone>  
 </Telephones>  
 <MobilePhones>  
 <MobilePhone>0975123456</MobilePhone>  
 </MobilePhones>  
 <Faxes>  
 <Fax>(02)28839041</Fax>  
 </Faxes>  
 <Email>db-12895@mail.taipei.gov.tw</Email>  
 </Organization>  
 </Organizations>  
 <TrafficInfo>搭乘捷運：搭乘捷運淡水線至士林站一出口...</TrafficInfo>  
 <ParkingInfo>台灣聯通停車場-士林官邸場，東接陽明山、故宮方向...</ParkingInfo>  
 <IsAccessibleForFree>0</IsAccessibleForFree>  
 <FeeInfo>本活動為免費參觀(士林官邸正館需門票，全票100元，優待票50元。)</FeeInfo>  
 <PaymentMethods>  
 <PaymentMethod>Cash</PaymentMethod>  
 <PaymentMethod>CreditCard</PaymentMethod>  
 </PaymentMethods>  
 <LocatedCities>  
 <LocatedCity>  
 <Name>活動涵蓋區域</Name>  
 <Class>8</Class>

<City>臺北市</City>  
 <CityCode>63000</CityCode>  
 <Town>士林區</Town>  
 <TownCode>63000110</TownCode>  
 </LocatedCity>  
 </LocatedCities>  
 <SocialMediaURLs>  
 <SocialMediaURL>  
 <Name>士林官邸菊展 IG</Name>  
 <Description>士林官邸菊展相關 IG 貼文</Description>  
 <Class>Instagram</Class>  
 <URL>https://www.instagram.com/explore/tags/%E5%A3%AB%E6%9E%97%E5%AE%98%E9%82%B8%E8%8F%8A%E5%B1%95/</URL>  
 <Keywords>  
 <Keyword>士林官邸菊展</Keyword>  
 <Keyword>菊展</Keyword>  
 </Keywords>  
 <Tags>  
 <Tag>士林官邸菊展</Tag>  
 <Tag>菊展</Tag>  
 <Tag>2022花 in 台北</Tag>  
 <Tag>士林官邸菊展 ig 徵圖大賞</Tag>  
 </Tags>  
 </SocialMediaURL>  
 </SocialMediaURLs>  
 <Participant>一般民眾</Participant>  
 <StartDateTime>2022-11-25T08:00:00+08:00</StartDateTime>  
 <EndDateTime>2022-12-11T18:00:00+08:00</EndDateTime>  
 <EventStatus>EventPostponed</EventStatus>  
 <PreviousStartDates>  
 <PreviousStartDate>2022-11-12T08:00:00+08:00</PreviousStartDate>  
 </PreviousStartDates>  
 <CalendarURLs>  
 <CalendarURL>https://calendar.google.com/calendar/render?action=TEMPLATE&dates=20221125T120000Z%2F20221211T100000Z&details=Festival&location=Shilin%20Residence&text=2022%20Shilin%20Residence%20Chrysanthemum%20Festival</CalendarURL>  
 <CalendarURL>https://media.taiwan.net.tw/Upload/eventcalendar.ics</CalendarURL>  
 </CalendarURLs>

```

<SuperEvent>
  <EventID>Event_A15010000H_900002</EventID>
  <EventName>花 IN 台北系列活動</EventName>
</SuperEvent>
<Tags>
  <Tag>花 in 台北</Tag>
</Tags>
<Remarks>菊展花期約每年11-12月</Remarks>
<UpdateTime>2022-10-15T17:30:00+08:00</UpdateTime>
</Event>
</Events>
</EventList>

```

#### 49. 活動場次資料 XML (EventSessionList.xml)

```

<?xml version="1.0" encoding="utf-8"?>
<EventSessionList xmlns="https://media.taiwan.net.tw/standard/schema/2.0"
  xmlns:xsi="http://www.w3.org/2001/XMLSchema-instance"
  xsi:schemaLocation="
    https://media.taiwan.net.tw/standard/schema/2.0
    https://media.taiwan.net.tw/standard/schema/2.0/Event/Event.xsd">
  <UpdateTime>2022-12-31T17:30:00+08:00</UpdateTime>
  <UpdateInterval>86400</UpdateInterval>
  <Language>Zh_tw</Language>
  <ProviderID>A15010000H</ProviderID>
  <EventSessions>
    <EventSession>
      <EventID>Event_A15010000H_080816</EventID>
      <EventName>2022澎湖國際海上花火節</EventName>
      <Sessions>
        <Session>
          <Name>第1場</Name>
          <LocationName>觀音亭親水遊憩區</LocationName>
          <PositionLat>23.567610</PositionLat>
          <PositionLon>119.562530</PositionLon>
          <StartDateTime>2022-04-28T21:00:00+08:00</StartDateTime>
          <EndDateTime>2022-04-28T22:00:00+08:00</EndDateTime>
          <Fees>
            <Fee>

```

```
<Name>免費</Name>
<Price>0</Price>
<Description>一般民眾</Description>
</Fee>
</Fees>
<Description>開幕 - 煙火 + LINE 無人機秀</Description>
</Session>
</Sessions>
<UpdateTime>2022-10-15T17:30:00+08:00</UpdateTime>
</EventSession>
</EventSessions>
</EventSessionList>
```